

《建设项目环境影响报告表》编制说明

《建设项目环境影响报告表》由具有从事环境影响评价工作资质的单位编制。

1、项目名称—指项目立项批复时的名称，应不超过 30 个字(两个英文字段作一个汉字)。

2、建设地点—指项目所在地详细地址、公路、铁路应填写起止地点。

3、行业类别—按国标填写。

4、总投资—指项目投资总额。

5、主要环境保护目标—指项目区周围一定范围内集中居民住宅区、学校、医院、保护文物、风景名胜区、水源地和生态敏感点等，应尽可能给出保护目标、性质、规模和距厂界距离等。

6、结论与建议—给出本项目清洁生产、达标排放和总量控制的分析结论，确定污染防治措施的有效性，说明本项目对环境造成的影响，给出建设项目环境可行性的明确结论。同时提出减少环境影响的其他建议。

7、预审意见—由行业主管部门填写答复意见，无主管部门项目，可不填。

8、审批意见—由负责审批项目的环境保护行政主管部门批复。

目录

一、建设项目基本情况.....	1
二、建设项目所在地自然环境.....	20
三、环境质量状况.....	23
四、评价适用标准.....	34
五、建设项目工程分析.....	40
六、建设项目主要污染物产生及预计排放情况.....	52
七、环境影响分析.....	52
八、入河排污口设置论证.....	89
九、建设项目拟采取的防治措施及预期治理效果.....	98
十、结论与建议.....	99

附件：

附件 1 环评委托书

附件 2 统一社会信用代码证书

附件 3 环境监测报告质量保证单

附件 4 关于建设项目可研报告批复

附件 5 项目变更建设单位批复

附件 6 项目评审意见

附件 7 项目评审会专家签到表

附件 8 评审意见修改清单

附图：

附图 1 项目地理位置图

附图 2 厂区平面布置图（1）

附图 3 厂区平面布置图（2）

附图 4 项目管网分布图

附图 5 图项目周边环境现状照片

附图 6 环境保护目标图

附图 7 项目现状监测布点

附图 8 项目排水路径图

附图 9 汨罗市水系图

附图 10 汨罗市水功能一级区划分布图

附表：

附表 1 建设项目环评审批基础信息表

附表 2 建设项目大气环境影响评价自查表

附表 3 建设项目地表水环境影响评价自查表

附表 4 建设项目土壤环境影响评价自查表

一、建设项目基本情况

项目名称	汨罗市长乐镇污水处理设施提质改造建设项目				
建设单位	湖南汨水环境治理有限公司				
法人代表	黄绘霖	联系人	周浩		
通讯地址	湖南省岳阳市汨罗市汨新大道市委党校实事求是办公楼二楼				
联系电话	15974191766	传真	/	邮政编码	414400
建设地点	汨罗市长乐镇海山村				
立项审批部门	汨罗市发展和改革局	批准文号	汨发改审[2020]01号		
建设性质	改建	行业类别	D4620 污水处理及其再生利用、E4852 管道工程建筑		
占地面积	5630m ²	绿化面积	1745m ²		
总投资(万元)	1759.23	环保投资(万元)	90	环保投资占总投资比例	5.1%
评价经费	——		预期投产日期	2021年	

一、项目由来

保护和改善生态环境、防治污染是我国的一项基本国策，而城镇化建设的加快和不完善的城镇污水处理设施的冲突，无疑对国民生活环境和经济水平都造成了冲击。对此，我国出台了多部法律和规范性文件，以改善城镇污水治理状况，促进经济的可持续发展。

国务院发布的《水污染防治行动计划》要求，强化城镇生活污染治理，加快城镇污水处理设施建设与改造。现有城镇污水处理设施，要因地制宜进行改造，2020年底前达到相应排放标准或再生利用要求。根据《湖南省污染防治攻坚战三年行动计划(2018—2020年)》，强化城镇生活污水治理。根据《洞庭湖生态环境专项整治三年行动(2018-2020)》(湘政办发[2017]83号)《统筹推进“一湖四水”生态环境综合整治总体方案(2018-2020)》(湘政办发[2018]14号)等相关政策，不断加大对洞庭湖流域环境的综合整治。落实《湖南省城市双修三年行动计划(2018—2020年)》，到2020年，设市城市、县城生活污水处理率分别达到95%和90%，洞庭湖、

东江湖等重点区域县级及以上城镇生活污水处理设施应全面达到一级 A 排放标准。加快推进重点镇污水处理设施建设“三年行动计划”，到 2020 年，全省建制镇生活污水处理率达到 70% 以上。加快农村环境综合整治。实施乡村振兴战略，落实中办、国办印发的《农村人居环境整治三年行动方案》。以生活垃圾治理、厕所粪污治理、生活污水治理、饮用水水源地保护、养殖行业环境整治为重点，推进农村环境综合整治全省域覆盖。国家“十三五”规划纲要要求进一步提高我国城镇生活污水和垃圾处理能力，对居民生活环境质量提出了更高的要求，为确保完成国家、省、市“十三五”主要污染物总量削减任务和提升人民居住环境质量的目标，加快岳阳各县镇污水处理工程的建设，提高污水收集处理率，已成为一项相当紧迫的任务。

目前，长乐镇建成区市政供水已普及，由自来水厂集中供水，居民户内基本有给水排水卫生设备和淋浴设备。长乐镇集镇范围内现状排水体制总体为雨污合流制，已建部分污水管网，集镇范围内还有部分区域的污水未接入现状管网。长乐镇已建污水处理厂一座，规模 2500t/d，采取“预处理+人工快渗透”工艺，设计出水为一级 B 标准，污水厂的尾水排至汨罗江，根据《湖南省住房和城乡建设厅等八部门关于简历绿色通道加快城乡污水处理设施建设前期工作的通知》（湘建村[2019]230 号）的要求，汨罗市建制镇新、改、扩建的污水处理厂应执行（GB18918—2002）一级 A 排放标准。为完善长乐镇排水系统，解决居民生活污水污染问题，提高污水收集处理率，湖南汨水环境治理有限公司拟在长乐镇建设汨罗市长乐镇污水处理设施提质改造建设项目，对当地居民的生活污水集中收集，处理后达标排放。

根据《中华人民共和国环境影响评价法》、国务院令第 682 号《建设项目环境保护管理条例》、按照国家环保部第 44 号令《建设项目环境影响评价分类管理名录》（国家环保部 2018 年）等有关规定，本项目提质改造工程属于“三十三、水的生产和供应业——生活污水集中处理—其他”本项目污水厂管网部分属于“四十九、交通运输业、管道运输业和仓储业—城镇管网及管廊建设(不含 1.6 兆帕及以下的天然气管道)—新建”，应编制环境影响报告表，因此，湖南汨水环境治理有限公司委托湖南振鑫环保科技有限公司承担该项目环境影响评价的编制工作。我公司于 2019 年 11 月接受委托，受托后，评价人员立即展开详细的现场踏勘和资料收集工作，按照建设项目《环境影响评价技术导则》要求，编制完成本项目环境影响报告表。

二、现有工程概况

现有工程主要为污水处理厂及其配套管网工程。工程选址位于汨罗市长乐镇海山村，建设规模为处理生活污水量 2500 m³/d，铺设污水管道 16402 m；纳污范围为长乐镇区；污水处理工艺采用人工快渗，尾水排放朱港汇至汨罗江，执行《城镇污水处理厂污染物排放标准》（GB18918-2002）的一级 B 标准。

现有工程主要建设内容包括：(1)污水处理厂：厂区分为预处理区和快渗区。预处理区包括格栅，调节池、反应沉淀配水池、加药间、污泥池、污泥脱水机房、配电控制房等；人工快渗处理区布置在厂区的西面。(2)管网建设：一级主干管沿百兴街东西向敷设，主要覆盖范围为镇区居民区，次干管沿现状道路南北向敷设，南至长乐镇国税局，北至长南村；二级主干管沿京大路转 041 省道敷设。污水的管渠均按重力流设计，不设排污泵站。

现有工程已于 2013 年 6 月通过环保审批。目前污水处理已建成，现实际预计日处理水量约 800m³/d，尾水排放朱港汇至汨罗江，执行《城镇污水处理厂污染物排放标准》（GB18918-2002）的一级 B 标准。

1、主要构筑物

现有工程主要构筑物主要包括：格栅池 1 座，提升泵池 1 座，絮凝反应池 1 座，竖流沉淀池 2 座，配水池 1 座，消毒池 1 座，出水计量槽 1 座，污泥贮池 1 座，流量计井 1 座。人工快渗区 4 组。

2、主要设备

现有工程主要设备见下表。

表 1-1 现有工程主要设备一览表

序号	名称	型号参数	数量
1	回转细格栅	安装角 75 °栅条间隙 20mm, N=0.75kW	1 套
2	回转细格栅	安装角 75 °栅条间隙 5mm, N=0.75kW	1 套
3	方形闸门	600×600, 铸铁镶铜, N=0.37kW	1 台
4	潜污泵	Q=110m ³ /h, H=12m, N=7.5kW	2 台
5	手动葫芦	起重量 1.0T	1 台
6	龙门架	铸铁	1 套
7	搅拌机	叶轮直径 1000, 30--80r/min, N=1.5kW	1 台
8	出水提升泵	Q=110m ³ /h, H=10.0m, N=5.5kW	1 台
9	回用水泵	Q=20m ³ /h, H=14.0m, N=1.5kW	1 台
10	明渠超声波流量计	3.0~250L/s	1 台
11	电磁流量计	DN200	1 台

12	气动隔膜泵	Q=0~8m ³ /h, P=0.5Mpa, 吸程 7m	2 台
13	带式压滤机	B=1000mm, N=2.2kW	1 台 (改建后备用)
14	空压机	Q=0.6m ³ /min, P=0.8Mpa, N=5.5kW	2 台
15	清洗水泵	Q=12.5m ³ /h, P=0.5Mpa, N=5.5kW	2 台
16	溶药搅拌机	浆液直径 350, 25rpm, N=0.75kW	5 台
17	加药桶	V=1m ³	5 台
18	PAM 计量泵	Q=75L/h, P=10bar, N=0.25kW	2 台
19	PAM 计量泵	Q=100L/h, P=10bar, N=0.25kW	2 台
20	PAC 计量泵	Q=75L/h, P=10bar, N=0.25kW	2 台
21	Ca(ClO) ₂ 计量泵	Q=50L/h, P=10bar, N=0.25kW	2 台
22	轴流风机	Q=2000m ³ /h, 1450rpm, N=0.18kW	3 台

3、项目主要原材料

现有污水厂主要原材料为 PAM、PAC、Ca(ClO)₂。

4、污水处理流程

现有污水厂生产工艺为：生活污水→调节池→反应沉淀池→人工快渗池→消毒计量池→达标排放。

5、总平面布置和四至情况

现有污水厂以满足生产工艺及相关专业的功能要求为设计原则，为生产、管理、生活提供便利，同时兼顾厂区的整体协调与美观。工程设有预处理区、设备及办公区等。预处理区采用半地理处理，并地阻隔污水处理构筑物所散发出来的气味；建、构筑物的风格协调统一，周围进行充分的公园绿化；对主要污染源，通过采取有效的治理措施，将污染减少至最低程度，使整个厂区环境优雅。

四至情况：项目污水厂北侧为十古公路、公路对面为农田，其他三侧为农田。

6、现有工程设计出水水质

工程出水执行《城镇污水处理厂污染物排放标准》（GB18918-2002）中的一级 B 标准，尾水排入朱港汇入汨罗江。设计出水具体指标如下：

表 1-2 设计出水水质 单位 (mg/L)

污染物	COD _{cr}	BOD ₅	SS	TN	NH ₃ -N	TP
出水水质	≤60	≤20	≤20	≤20	≤8 (15)	≤1.0

注：NH₃-N 括号外数值为水温>12℃时的控制指标，括号内数值为水温≤12℃时的控制指标。

7、现有配套管网

根据建设单位提供资料及可研可知，项目现有管网 16.402km，为雨污合流制。

现状排水存在问题及其不利影响如下：

(1) 镇区现大部分为雨污合流制，由于排水不畅，污染自然生态环境。

(2) 污水排放无序，管道铺设落后，部分道路缺乏排水系统，容易造成污水积水。

(3) 由于没有统一的规划，管道布置较为分散。就近排入过境水体，导致水体污染非常严重，直接影响居民生活和城市景观，环境问题已相当严峻。

三、改建项目建设内容和规模

1、改建项目工程概况

项目名称：汨罗市长乐镇污水处理设施提质改造建设项目

建设单位：湖南汨水环境治理有限公司

建设地点：汨罗市长乐镇集镇范围内

污水厂中心坐标：东经 113.275128°，北纬 28.842088°

建设性质：改建

占地面积：5630m²

项目投资：总投资估算为 1759.23 万元。

周边环境概况：本项目位于汨罗市长乐镇。项目污水厂北侧为十古公路、公路对面为农田，其他三侧为农田。

建设规模：本项目对污水厂进行提质改造，出水标准由一级 B 标准提到一级 A 标准；项目改造管网工程量：改造现状雨污合流管 14.060km；项目新建污水管道 2.941km。

2、污水处理提质工程

汨罗市长乐镇污水处理提质改造工程项目位于汨罗市长乐镇，项目主要对现有污水处理工艺进行提质改造：在原有“预处理+人工快渗”的基础上增加“AAO+絮凝沉淀”工序。尾水排放标准由原先的《城镇污水处理厂污染物排放标准》(GB18918-2002)的一级 B 标准提升至《城镇污水处理厂污染物排放标准》(GB18918-2002)的一级 A 标准，提质后不增加员工，从原有员工调配。由于污水厂设计规模为 2500m³/d，实际预计进水量为 800m³/d，与预测水量相差较大。结合实际情况与《可研》综合考虑，因此本次提质改造规模变为 1000m³/d。

污水厂提质工程内容主要包括：新建生化处理组合池 1 座；深度处理组合池 1 座；污水处理配套设备（进出水口在线监测设备等）。人工快渗拆除两组，保留两组。

(1) 改造新增建（构）筑物

本工程新增建筑布置在厂区范围内。项目主要建（构）筑物详见下表：

表 1-3 新增建（构）筑物一览表

序号	构筑物名称	规格	材料	数量
1	AAO 生化池	15.7×7.0×6.15m	钢砼	1
2	二沉池	7.0×7.0×5.7m	钢砼	1
3	机械絮凝池	1.2×5.4×4.5m	钢砼	1
4	协管沉淀池	5.4×5.2×4.5m	钢砼	1
5	滤布滤池	2.0×5.4×4.5m	钢砼	1

(2) 改造后处理工艺流程

原有项目污水处理工艺为预处理+人工快渗，考虑到污水提质实际情况，再综合可研技术对比结果，经过综合比较，考虑到沉淀效率、操作性、技术成熟性及占地情况，选择沉淀效率高、产水量大、占地面积小、投资适中、运行稳定的的 AAO 生化处理+二级沉淀。污水厂提质后生产工艺流程图详见建设项目工程分析章节流程图。

(3) 提质改造新增设备清单

提质改造工程新增设备情况详见下表：

表 1-4 提质工程新增设备情况一览表

序号	名称	规格或型号	单位	数量
1	污泥泵	立式离心泵，Q=45m ³ /h，H=10.0m，N=2.2kW	台	4
2	硝化液回流泵	立式离心泵，Q=125m ³ /h，H=10.0m，N=5.5kW	台	4
3	高速潜水搅拌机	叶轮直径 260mm，转速 720rpm，N=0.55kW，配套起吊装置	台	6
4	刮泥机	直径 7.0m，配工作桥架及 SS304 中心桶（直径 1000），N=0.55kW	台	2
5	管式曝气器	服务面积 0.8-1.2m ³ /根，通气量 3-4m ³ /根.h，膜片为橡胶	根	144
6	电磁流量计	DN200，4-20mA 输出，进水计量	台	1
7	在线 ORP 监测仪	--	套	2
8	在线 SS 监测仪	--	套	2
9	二沉池锯齿形三角出水堰	L×H=6.2×0.3m，SS304，厚度 6mm	套	8
10	好氧池锯齿形三角出水堰	L×H=7.0×0.3m，SS304，厚度 6mm	套	2
11	消化液回流电磁流量计	DN250，4-20mA 输出	台	2
12	污泥回流电磁流量计	DN100，4-20mA 输出	台	2
13	在线溶解氧仪	--	台	2

14	混合搅拌器	桨叶直径 500mm, N=0.55kW	台	2
15	絮凝框式搅拌器	桨叶直径 750mm, N=0.37kW	台	4
16	不锈钢集水槽	L×B×H=5.25×0.3×0.3m, SS304, 厚度 6mm	套	4
17	斜管	直径 80 蜂窝斜管, 安装角度 60°	m ²	45
18	转盘过滤器	过滤膜盘 1250, 4 片, 运行转速 n=1r/min, 包括抽吸泵、反洗系统, 总功率 N=3.2kw	套	2
19	污水进口在线监测设备	COD、氨氮在线监测仪	套	1
20	污水出口在线监测设备	COD、氨氮、pH、TN、TP 在线监测仪	套	1
21	发电机	5kw	台	1

(4) 项目主要原辅材料

提质项目新增原辅材料包括 PAC、PAM、Ca(ClO)₂ 等。

(5) 设计进、出水水质

根据《可研》，项目提质改造后污水处理设计进、出水水质详见下表：

表 1-5 污水处理厂进、出水主要水质指标

项目	COD _{Cr}	BOD ₅	SS	NH ₃ -N	TN	TP
设计进水水质(mg/L)	≤240	≤120	≤150	≤40	≤45	≤3.5
提质前出水水质(mg/L)	≤60	≤20	≤20	≤8 (15)	≤20	≤1.0
提质后出水水质(mg/L)	≤50	≤10	≤10	≤5 (8)	≤15	≤0.5

注：NH₃-N 括号外数值为水温>12℃时的控制指标，括号内数值为水温≤12℃时的控制指标。

(6) 项目改造前后变化情况

根据建设单位提供的资料，项目改造前后变化情况见下表。

表 1-6 污水处理改造前后变化内容一览表

名称	原有项目工程	改造项目	改造后项目	备注
规模	设计规模 2500 m ³ /d, 员工 4 人	设计规模 1000 m ³ /d, 不增加员工	设计规模 1000 m ³ /d, 员工 4 人	/
原材料	PAC、PAM、次氯酸钙	PAC、PAM	PAM、PAC、次氯酸钙	/
主要设备	机械细格栅 1 台、人工细格栅 1 套、潜污泵 2 台、搅拌机 6 台、出水提升泵 1 台、回用水泵 1 台、流量计 2 台、压滤机 1 台、空压机 2 台、气动隔膜泵 2 台、清洗水泵 2 台、计量泵 8 台、轴流风机 3 台	污泥泵 4 台、消化液回流泵 4 台、高速潜水搅拌机 6 台、刮泥机 2 台、管式曝气器 144 根、电磁流量计 1 台、在线监测仪 4 套、水堰 10 套、电磁流量计 4 台、在线溶解氧仪 2 台、混合搅拌器 2	机械细格栅 1 台、人工细格栅 1 套、潜污泵 2 台、搅拌机 6 台、出水提升泵 1 台、回用水泵 1 台、流量计 2 台、压滤机 1 台、空压机 2 台、气动隔膜泵 2 台、清洗水泵 2 台、计量泵 8 台、轴流风机 3 台、污泥泵 4 台、消化液回流泵 4 台、高速潜水搅拌机 6 台、刮泥机 2 台、管式曝气器 144 根、电	/

		台、絮凝搅拌器 4 台、不锈钢水槽 4 套、斜管 45m ² 、转盘过滤器 2 套、进出口在线监测设备 2 套	磁流量计 1 台、在线监测仪 4 套、水堰 10 套、电磁流量计 4 台、在线溶解氧仪 2 台、混合搅拌器 2 台、絮凝搅拌器 4 台、不锈钢水槽 4 套、斜管 45m ² 、转盘过滤器 2 套、进出口在线监测设备 2 套		
主要工艺	预处理+人工快渗	AAO+絮凝沉淀	预处理+AAO+絮凝沉淀+人工快渗	/	
排放标准	COD _{Cr} BOD ₅ SS NH ₃ -N TN TP	≤60mg/L ≤20mg/L ≤20mg/L ≤8mg/L ≤20mg/L ≤1.0mg/L	≤50mg/L ≤10mg/L ≤10mg/L ≤5mg/L ≤15mg/L ≤0.5mg/L	≤50mg/L ≤10mg/L ≤10mg/L ≤5mg/L ≤15mg/L ≤0.5mg/L	减少污染物的排放，缓解河流的净污压力

3、配套管网工程建设内容

本项目配套建设污水管网总长 3174m，改造管网 14.060km。纳污范围为长乐镇集镇。

表 1-7 项目工程数量表

序号	名称	规格	单位	数量	备注
1	HDPE 双壁波纹管	DN300	米	559	SN≥8kN/m ² ，承插橡胶圈接口
2	HDPE 双壁波纹管	DN400	米	589	SN≥8kN/m ² ，承插橡胶圈接口
3	焊接钢管	DN200	米	98	/
4	长乐镇老街现状排水渠	/	个	829	/
5	HDPE 双壁波纹管	DN300	米	457	SN≥8kN/m ² ，承插橡胶圈接口
6	HDPE 双壁波纹管	DN400	米	490	SN≥8kN/m ² ，承插橡胶圈接口
7	HDPE 双壁波纹管	DN315	米	26	SN≥8kN/m ² ，承插橡胶圈接口
8	HDPE 双壁波纹管	DN400	米	955	SN≥8kN/m ² ，承插橡胶圈接口
9	塑料污水沉泥井	直径 1000	座	41	/
10	塑料污水检查井	直径 1000	座	73	/
11	现状检查井	直径 1000	座	3	/
12	检查井	直径 1250	座	1	
13	改造倒挂截流井	直径 3000	座	3	
14	方形截流井	1200*1200	座	3	
15	箱涵截流井	1500*1200	座	3	
16	交互检查井	1500*1400	座	5	

17	方形截流井	1800*1600	座	2	
18	倒虹吸检查井	2700*2700	座	4	
19	防坠网	承重≥300kg	套	138	/

原辅材料和设备

表 1-8 原辅材料和设备清单

序号	名称	单位	数量	来源
1	砂石	t	3万	外购
2	HDPE 污水管	m	3076	外购
3	钢管	m	98	外购
4	井	座	138	外购
5	防坠网	套	138	外购
6	推土机	台	4	/
7	装载机	台	4	/
8	摊铺机	台	4	/
9	铲土机	台	1	/
10	平地机	台	1	/

项目建成后，接管污水需执行《污水综合排放标准》（GB8978-1996）中三级标准。

表 1-9 《大气污染物综合排放标准》（GB 16297-1996）

水质指标	pH	CO Dcr	BOD 5	氨 氮	总磷	SS	动植 物油
三级标准	6~9	500	300	/	/	400	100

（1）排水现状

根据《可研》长乐镇污水厂已基本建成。目前长乐镇区现有排水体制为雨污合流制。集镇的部分区域居民污水未接入现状污水管网，未接入现状管网的污水直接排放至水体，严重影响周边水体水质。

项目建设后，长乐镇原排水状态将进行改变，将雨污合流制变为雨污分流制，部分污水经化粪池处理后不再散流排至朱港，将由新建管道汇入长乐镇污水处理厂处理。

（2）污水管网工程设计

1) 排水体制

排水体制可分为合流制（包括截流式合流制）和分流制。合流制排水系统是将生活污水、工业废水和雨水混合在同一个管渠内排除的系统，分流制排水系统是将生活污水、工业废水和雨水分别在两个或两个以上各自独立的管渠内排除的系统。排水体制的选择应根据城镇的规划、环境保护的要求、原有排水设施、地形、气候和受纳水体等条件出发，在满足环境保护的前提下，通过技术经济比较，综合考虑确定。排水体制的选择直接影响到排水系统的设计、施工、维护和管理以及工程投资和运行费用。长乐镇现有排水体制为雨污合流制。集镇排水管渠系统未经设计直接铺设，布置残缺不全，且排水管渠过水断面偏小、偏窄，部分管渠泥沙淤积，杂物堵塞，以致在暴雨季节雨水来不及导排，常造成积水，集镇街道雨、污水四溢，污染环境。

根据长乐镇污水管网现状及未来发展的需要，本项目排水体制采用雨污分流制。新建污水收集管道，将原有的雨污合流管渠进行改造。

(2) 排水管材类型

排水管渠的材料必须满足具备长期稳定性，才能保证正常的排水功能。排水管渠必须具有足够的强度，以承受外部的荷载和内部的水压，外部荷载包括土壤的重量——静荷载，以及由于车辆运行所造成的动荷载。同时排水管渠还应具有抵抗水中杂质的冲刷和磨损及抗腐蚀等性能；排水管渠必须不透水，以防止污水渗出或地下水渗入；排水管渠的内壁应光滑，使水流阻力尽量减小；排水管渠应就地取材，并考虑到预制管件及快速施工的可能，以便尽量降低管渠的造价及运输、施工费用。由于管道建设所占投资的比重较大，且因管材选用不当造成事故或出现资金浪费的实例也较多，因此合理经济确定管材的选用对节省投资、方便施工、安全运行意义很大。

目前，在市政排水工程中常用的管材根据其原料可分为三类：混凝土管材（混凝土管、钢筋混凝土管和 PCCP 管）、金属管材（排水铸铁管和钢管）、环保型管材（FRPP 管、HDPE 管、UPVC 管、玻璃钢夹砂管）。

钢筋混凝土管：这种类型管材是排水工程中的常用管材，适用于雨水和污水等重力流管道，在施工维护方面经验成熟，具有耐腐蚀性能好，不许防腐处理且价格低等优点。借口形式包括承插式、平口式、企口式。该管材的缺点是由于每节管道

长度比较短，因此导致接口多，若处理不当，容易造成渗漏。大口径管由于其自重较大，施工及安装不便，另外，在运输过程中应注意保护，以减少破损。

环保型管材：根据管壁结构的不同，可分为单壁管和双壁管。单壁管又称为平壁管或实壁管，一般硬聚氯乙烯管（PVC-U）、聚乙烯管（PE）、聚丙烯管（PP-R）、玻璃钢夹砂管（RPMP）、工程环保型管（ABS）等都属于单壁管。双壁管又称为结构或异型壁管，常见的波纹管、缠绕管、环形肋管、螺旋肋管都属于双壁管。双壁管所使用的材料有：硬聚氯乙烯（PVC-U）、高密度聚乙烯（HDPE）、聚丙烯（PP-R）。环保型管具有表面光滑、不易结垢、水头损失小、耐腐蚀性强、抗拉强度大和不易渗漏等优点，兼有钢管的强度于韧性及普通铸铁管耐腐蚀的特点，因而是一种非常有前途的管材。环保型管每节管道长度比较长，因此接口少，安装方便，不易泄露。大管径环保型管材自重小，施工及安装比较方便。其管材接口可以采用一端承口，一端插口；或者两端均为平口的形式。该类管材的缺点需要贮存在库房中，不易露天堆放，装卸过程中应注意保护，不可受到剧烈撞击、摔碰和重压，以减少破损。

金属管材：常用的金属管材有排水铸铁管和钢管，这两种管材强度高、抗渗性好，抗压抗震行强，且管节长，接头少，但价格贵，耐酸耐腐蚀性差。室外重力排水管道一般很少采用，只用在排水管道承受高内压、高外压，或对渗漏要求高的地方，如泵站的进出水管、穿越河流、铁道的倒虹管、或靠近给水管和房屋基础时使用。

根据《可研》，本项目排水管道选用 HDPE 双壁波纹管；压力管选用钢管。

（3）基础处理及接口形式

①基础处理

HDPE 双壁波纹管基础处理

管道应采用土弧基础。对一般土质，应在管底以下原状土地基或经回填夯实的地基上铺设一层厚度的中粗砂基础层，根据地质情况，分别采用不同类型的砂垫基础。当地基承载力特征值 $f_{ak} \geq 80\text{kPa}$ 时，基底可铺设一层厚度为 100mm 的中粗砂基础层；当地基土质较差，其地基承载力特征值 $55 \leq f_{ak} < 80\text{kPa}$ 或槽底处在地下水水位之下时，宜铺垫厚度不小于 200mm 的砂砾基础层，也可分两层铺设，下层用粒径为 5-40mm 的碎石，上层铺设厚度不小于 50mm 的中粗砂；对软土基础（指淤泥、淤泥质土、冲填土或其他高压缩性土层构成的软弱地基）其地基承载力 $f_{ak} <$

55kPa，或因施工原因地基原状土被扰动而影响地基承载力时，必须先对地基进行加固处理，在达到规定地基承载能力后，再铺设中粗砂基础层。基础表面应平整，其密实度应达到 85%—90%。

②接口形式

HDPE 双壁波纹管连接采用承插橡胶圈密封方式；钢管采用焊接方式连接。

(4) 管道连接方式

①污水支管与干管或总管之间在检查井内的连接，采用水面或管顶平接，管道转弯和交接处，其水流转角不小于 90°。

②压力管根据管径、转角、试压标准和接口摩擦力等因素，在垂直或水平方向转变处设置支墩。

③压力管和自流管连接时，设消能设施。

(5) 排水管网布局

项目采用雨污分流制，单独铺设污水管网收集生活污水，排入长乐镇污水处理厂。

本项目主要服务于长乐镇镇区，沿着镇区大小街道敷设，并考虑到远期片区规划，预留接驳口。

管道系统布置应力求符合地形趋势，一般宜顺坡排水，取短捷路线，每段管道应划分适宜的服务面积；尽量避免或减少管道穿越不容易通过的地带和构筑物；设计应安排好控制点的高程，尽量避免管道全线埋深；管道在检查井连接，一般采用管顶平接。集镇地势不平坦，集镇的街道狭窄拥挤，排水管网改造工作难度较大。根据区域划分、城市道路规划和实际地形情况，污水管道大致沿道路设置，呈低边形接纳各区污水，污水收集后排入污水干管，然后集中送至污水处理厂。

排污干管流量设计按远期规模考虑，排污干管各管段流量根据各服务人口、区域、区域内用水情况进行计算。为了防止污染物在管道内淤积和防止管内冲刷，管内最小流速，应大于 0.6 m/s，最大流速不大于 5m/s。凡是重力流污水管道转弯、交汇、坡度变化、管径改变及直线段一定距离处，必须设置检查井，在高程变化较大处，需设跌水井。检查、跌水井采用钢筋混凝土井筒。

(6) 污水管设计布局

根据初步设计，污水管标高可实现污水的自流，无需设置提升泵站。

①管线

百兴街人民法庭新建 d315 污水管，管道走向为由西向东，再沿第五中学道路同步设计的新建 d315 污水管，管道走向由北向南，沿长乐镇集镇东南角未铺设管道街道汇入沿汨罗江路雨污合流管改造污水管，沿线收集地块污水及相交道路转输污水。

长乐镇医院新建 d400 污水管，沿长新路由西向东，排入沿江路雨污合流管改造污水管，沿线收集地块污水及相交道路转输污水。

长乐中学道路设计新建 d400 污水主干管，由西往东，沿十古公路汇入污水处理厂。

(7) 线位总体

表 1-10 线位总体描述表

序	管线	线位总体描述
1	1#管线	百兴街人民法庭新建 d315 污水管，管道走向为由西向东，再沿第五中学道路同步设计的新建 d315 污水管，管道走向由北向南，沿长乐镇集镇东南角未铺设管道街道汇入沿汨罗江路雨污合流管改造污水管，沿线收集地块污水及相交道路转输污水。
2	2#管线	长乐镇医院新建 d400 污水管，沿长新路由西向东，排入沿江路雨污合流管改造污水管，沿线收集地块污水及相交道路转输污水。
3	3#管线	长乐中学道路设计新建 d400 污水主干管，由西往东，沿十古公路汇入污水处理厂。

管网建成后收集率不低于 85%，污水管网布置及纳污范围详附图。

本项目新建管线位于长乐镇集镇未铺设管线处，充分考虑对原有管线改造利用率，按路线最短，收集率最大，并考虑长乐集镇远期规划发展的方向进行铺设，本设计是最佳方案。

项目建设后，长乐镇原排水状态将进行改变，将雨污合流制变为雨污分流制，部分污水经化粪池处理后不再散流排至朱港，将由新建管道汇入长乐镇污水处理厂处理。

4、管网施工说明

(1)管段标高数据若与实际不符可根据现场实际情况进行调整，但应确保将污水能接入污水干管；

(2)各管道管顶覆土深度须满足车行道下 0.7m，非机动车道下 0.6m，管项覆土深度在车行道下低于 0.7m 时，需格参照相关图纸、标准规范采用钢套管保护或其他措施排水并连接管道的埋设深度、管内底标高及检查井规；

(3)排水管道施工顺序宜按先下游、后上游原则进行，若因其他原因需要分段施工时，应加强内业工作，严格控制管内底高程及管道设计纵坡；

(4)施工时遇到管道平面及高程发生矛盾时，应按小管让大管、压力管让重力管的原则现场调整；

(5)各种管道相交时，若垂直距离不能满足规范要求时，管道须进行局部加强处理；

(6)每节管道施工安装后应及时清理施工残留物，以防管道投入使用后造成堵塞；

(7)污水管道施工完毕应做闭水实验，实验合格后及时回填；

(8)按《给水排水管道工程施工及验收规范》执行。

5、涉水管网围堰施工

基本流程为：放线定位→堆放砂袋筑坝→抽水→挖淤泥→敷设 PE 管→管道沟槽开扫抽水→管道安装→抽水→混凝土包管→混凝土养护→拆两侧砂袋 PE 管→通水

(1) 测量放线依据施工图进行管网放线工作，将甲方给定的水准点引至管线位置附近并设立固定桩为测量标准，用水准仪及钢尺丈量方法准确划出开槽线、各折点位置。放线过程中把暴露的各种设施及地下的障碍标记清楚。放线后由甲方、监理验线检验合格后，进入下道工序确定围堰占用河道范围，确定管道穿河位置，在河道两侧管道中心线位置设置固定桩，确保管道沿设计走向敷设。

(2) 现场整理清理岸边杂物，平整现场。绘制平面图，计算出围堰控制点坐标。选定围堰取料土场，结合当地情况选用土质为具有一定粘度，渗水量小的土。

(3) 堆放砂袋筑坝组织人员在预先设定的位置埋筑砂袋，砂袋宽度 3m，中间留 0.5m 空隙放入塑料布，并埋入黄粘土防止河水深入作业面内，影响施工进度。

(4) 当砂袋填筑至地面上 0.5m 时，同时在河岸两侧埋入 DN500PE 管各一根，是河上游水流顺利流入下游。围堰距离管道沟槽 15m，高过水面 1.5m，上部宽为 1m，底部为 6m，堰堤外侧坡比 1:1，堰堤内侧坡比 1:1。

(5) 用编织袋装入土方绑扎牢固，并错开整齐码放。

(6) 抽水抽出围堰内河水，进行管沟开挖，管沟开挖时遇到坚石严禁爆破，管沟开挖前在管沟边同时挖两个(2.5×2×3m)集水坑，用 Φ100 潜污泵向围堰外抽渗水，开挖的土方全部由人工运至河岸上车，再用 5 吨白卸车外运至渣土场处理。

(7) 混泥土包管、养护为防止河水对管道冲刷、浸泡，影响管道使用寿命，管道安装完后 C20 砼对管道进行原槽浇筑。

(8) 拆除围堰，恢复河堤，完工后拆除围堰，并清理河道内的建筑垃圾，恢复

河岸河堤。

6、排水路径

本项目提质改造工程在原厂区内进行，不涉及拆迁，提质后污水处理厂排水仍按原排水口排放。排污口位于朱港，设置于岸边约 0.2m 处，排污口地理位置为东经 113°51.80"，北纬 28°30'6.47"，排污口距汇入汨罗江断面直线距离约 465m。根据现状调查，排污口周边 1.5km 范围内未调查到取水口。

7、建设项目公用工程

(1) 给排水工程

本项目租用附近民房作为施工用房，给水利用民房的供水设施，由市政管网供水；施工人员生活污水利用居民生活污水处理设施处理，施工设备和施工车辆清洗由现场专门修建的洗车平台清洗。

本次建设的污水管网接入长乐镇污水厂，污水经本次新建与改造的管网收集统一纳入长乐镇污水处理厂，处理达到《城镇污水处理厂污染物排放标准》（GB18918-2002）一级 A 标准后排入朱港汇入汨罗江。

(2) 供电

由汨罗市长乐镇电网供应用电，低压配电设备电压为 380/220V，变压器总装机容量为 1000KW。

8、土石方平衡方案

根据建设单位提供的资料，项目土石方平衡情况见表8。

表 1-11 土石方平衡表 单位：m³

区域	挖方量	填方量	弃方量	借方量
改造工程	1160	225	935	0
管网	3006.5	1503.5	1503	0
合计	4166.5	1728.5	1438	0

本项目开挖回填后剩余的土石方尽量沿管线两侧摊压平实，土石方总开挖量约为4166.5m³，总填方约1728.5m³，经场地挖填平衡后，总弃方约1438m³。产生的弃土由城市渣土部门运至指定地点进行处理，即本项目不单独设置弃土场。临时堆放场主要是挖方，管道挖方沿线临时堆放。

9、产业政策符合性分析

对照《产业结构调整指导目录》（2019 年本），本项目的管网工程属于鼓励类项目中第二十二项、城镇基础设施 第 9 条“城镇供排水管网工程、管网排查、检测

及修复与改造工程”。本项目建设符合国家产业政策。

10、“三线一单”符合性分析

“三线一单”即生态保护红线、环境质量底线、资源利用上线和环境准入负面清单。

(1) 生态保护红线

生态保护红线是生态空间范围内具有特殊重要生态功能必须实行强制性严格保护的区域，除受自然条件限制、确实无法避让的铁路、公路、航道、防洪、管道、干渠、通讯、输变电等重要基础设施项目外，在生态保护红线范围内，严控各类开发建设活动，依法不予审批新建工业项目和矿产开发项目的环评文件。

根据《湖南省人民政府关于印发<湖南省生态保护红线>的通知》（湘政发〔2018〕20号），项目所在地不在汨罗市生态保护红线范围内，不会导致评价范围内重要生态功能保护区生态服务功能下降，符合相关要求。

(2) 环境质量底线

环境质量底线是国家和地方设置的大气、水和土壤环境质量目标，也是改善环境质量的基准线。项目环评对照区域环境质量目标，分析预测项目建设对环境质量的影响，强化污染防治措施和污染物排放控制要求。

根据《汨罗市环境保护局关于下达汨罗市2018年“蓝天保卫战”重点减排项目的通知》及《汨罗市污染防治攻坚战三年行动计划(2018—2020年)》，汨罗市近期采取产业和能源结构调整措施、大气污染治理的措施等一系列措施，PM_{2.5}年平均浓度从2018年的46ug/m³下降至2019年的36.5ug/m³，由此可见，汨罗市环境空气质量正持续向好改善。结合本项目大气环境影响及污染防治措施分析，建设单位依照本环评要求的措施合理处置各项污染物，则本项目各项污染物排放在接纳范围之内。根据环境影响预测评价结果，项目建成后不改变周边环境功能，不突破环境质量底线；同时有利于提高地表水环境的质量。

因此，本项目符合环境质量底线要求。

(3) 资源利用上线

资源是环境的载体，资源利用上线是各地区能源、水、土地等资源消耗不得突破的“天花板”。建设项目供电等由电网统一供给，项目所选工艺设备选用了高效、先进、自动化的污水处理厂设备，提高了污水处理效率，节省了物资和能源。

因此，符合资源利用上线的要求。

(4) 环境准入负面清单

环境准入负面清单是基于生态保护红线、环境质量底线和资源利用上线，以清单方式列出的禁止、限制等差别化环境准入条件和要求。

《湖南省人民政府关于实施“三线一单”生态环境分区管控的意见》（湘政发〔2020〕12号）及湖南省环境管控单元图可知，本项目位于重点管控单元，其管控要求为：应优化空间布局，加强污染物排放控制和环境风险防控，不断提升资源利用效率，解决生态环境质量不达标、生态环境风险高等问题。本项目为污水处理厂建设项目，污水处理厂污泥进行外运处置，实现片区生活污水收集后集中处理排放，项目建成后将有助于解决当地片区居民生活污水污染问题、改善区域水环境质量，与重点管控单元管控要求相符，符合区域规划要求。

综上所述，本项目符合“三线一单”的相关要求。

11、与“水十条”符合性分析

根据“水十条”第一条中第二点“全面加强配套管网建设。强化城中村、老旧城区和城乡结合部污水截流、收集。现有合流制排水系统应加快实施雨污分流改造。”。本项目新建污水管道，改造现雨污合流管道，因此，本项目与《水污染防治行动计划》相符。

12、项目选址合理性分析

本项目拟建地位于汨罗市长乐镇污水处理厂厂区内。本项目评价范围内无国家、省级自然保护区、风景名胜区、疗养院及重要的政治文化设施，项目选址合理。

综上所述，本项目选址可行。

与本项目有关的原有污染情况及主要环境问题

一、现有工程环保审批情况

1 环保审批情况：汨罗市长乐镇污水处理厂工程于 2013 年 6 月获取岳阳市环境保护局环评批复（岳环评批〔2013〕63 号）。

二、现有工程污染情况

本项目为原有污水处理厂的提质改造工程和配套管网工程，与本项目有关的原有污染情况主要为现有工程运营过程中产生的各类污染，根据岳阳市住房和城乡建设局《关于加快推进城镇生活污水处理厂提质改造的通知》文件，汨罗市长乐镇污水处理厂目前间歇运行，因此运营期污染物为间歇产生与排放，本次环评结合现有工程的相关监测报告对原有污染情况进行说明。

1、废气

本次评价期间，委托监测单位在 9 月 12 日在污水处理厂厂界布置了无组织废气排放检测点，根据厂界外监控点的现状采样检测表明，硫化氢监测浓度为 $0.005\text{mg}/\text{m}^3$ 、氨监测浓度为 $0.07\text{mg}/\text{m}^3$ ，项目间歇运行期间，现有厂区无组织恶臭气体废气满足《城镇污水处理厂污染物排放标准》（GB18918-2002）中表 4 二级标准要求。

对于废气源强的确定，主要依据美国 EPA（美国环境保护署）对城市污水处理厂恶臭污染物产生情况研究：每处理 1g 的 BOD_5 ，可产生 0.0031g 的 NH_3 和 0.00012g 的 H_2S 。

项目处理规模为 $800\text{m}^3/\text{d}$ （29.2 万 m^3/a ），进水 BOD_5 浓度为 $120\text{mg}/\text{L}$ ，出水 BOD_5 浓度为 $20\text{mg}/\text{L}$ ，污水厂 BOD_5 削减量为 $29.2\text{t}/\text{a}$ ，则污水厂恶臭污染物 NH_3 ， H_2S 产生量分别约为 $0.09052\text{t}/\text{a}$ （ $0.010\text{kg}/\text{h}$ ）， $0.0035\text{t}/\text{a}$ （ $0.0004\text{kg}/\text{h}$ ），采用通风及绿化等对厂区恶臭进行除臭，采取上述措施后恶臭的去除率约为 72%，则污水厂恶臭污染物 NH_3 ， H_2S 产生量分别约为 $0.0253\text{t}/\text{a}$ （ $0.0028\text{kg}/\text{h}$ ）， $0.00098\text{t}/\text{a}$ （ $0.00011\text{kg}/\text{h}$ ）。

2、废水

原项目废水主要来自收集范围内的生活污水，废水经厂区收集管网统一进入处理系统处理。根据建设单位提供资料，现有工程实际运行期间接纳水量约为 $800\text{m}^3/\text{d}$ ，尾水排放符合《城镇污水处理厂污染物排放标准》一级 B，污染物排放量见下表。

表 1-12 提质后项目污水污染物产生量及排放量情况一览表

项目	产生量（进水）	削减量	排放量（尾水）
----	---------	-----	---------

废水量 (万 m ³ /a)	29.2	0	29.2
COD (t/a)	70.08	52.56	17.52
氨氮 (t/a)	11.68	9.344	2.336
生化需氧量 (t/a)	35.04	29.2	5.84
总氮 (t/a)	13.14	7.3	5.84
总磷 (t/a)	1.022	0.73	0.292
SS (t/a)	43.8	37.96	5.84

3、噪声

根据对运行中设备的实地监测，其厂界噪声符合《工业企业厂界环境噪声排放标准》（GB12348-2008）2类标准。

4、固废

本项目固体废物主要包括污水厂的栅渣、沉砂、污泥。

①栅渣及沉砂

栅渣：根据《污水处理厂工艺设计手册》（高俊发，王社平主编，化学工业出版社，2003年），污水处理厂栅渣产生量一般为0.05~0.1m³/1000m³d，粗格栅用小值，细格栅用大值，中格栅用中值，原项目采用细格栅，栅渣产生量取0.08m³/1000m³d，原项目处理规模800m³d，则项目栅渣量约为0.064m³d，栅渣密度按1t/m³计，栅渣量产生量约合0.064t/d，合23.36t/a。项目污水处理厂栅渣为一般工业固体废物，由环卫部门统一收集处理。

沉砂：根据《污水处理厂工艺设计手册》（高俊发，王社平主编，化学工业出版社，2003年），污水处理厂沉砂产生量一般30m³/10⁶m³d，则项目沉砂量产生量为0.03m³d，沉砂密度按2t/m³计，沉砂产生量约合0.048t/d，合17.52t/a。项目污水处理厂沉砂为一般工业固体废物，由环卫部门统一清运。

②污泥

根据建设单位提供资料，项目产生绝干污泥量约80kg/d。在厂区内进行脱水后运至垃圾填埋场进行填埋，则项目产生含水率60%的污泥量为0.2t/d（73t/a）。

三、现有工程存在问题及提出整改措施

1、现状排水体制仍为雨、污混流的直排式排水体制；本项目排水体制采用雨污分流制。新建污水收集管道，将原有的雨污合流管渠进行改造。

2、厂区内未进行地面硬化，本次提质改造将道路进行硬化。

二、建设项目所在地自然环境

自然环境简况(地形、地貌、地质、气候、气象、水文、植被、生物多样性等)

1、地理位置:

汨罗市地处洞庭湖畔，是“中国龙舟名城”，地处湖南省东北部，紧靠南洞庭湖东畔、汨罗江下游，位于东经 $112^{\circ} 51' \sim 113^{\circ} 27'$ ，北纬 $28^{\circ} 28' \sim 29^{\circ} 27'$ 。市境东部和东南部与长沙县毗连，南与望城县接壤，西邻湘阴县和沅江县，北接岳阳县，东北与平江县交界。市境南北相距 66.75km，东西相距 62.5km，全境周长 301.84km，总面积 1561.95km²，占全省总面积的 0.75%，占岳阳市面积的 10.4%，汨罗市城区面积 12.37km²。因境内有汨水、罗水会合，其下游名汨罗江，因此而得市名。

本项目位于汨罗市长乐镇。地理位置见附图 1 所示。

2、地形、地貌

汨罗市境内地层简单，由老到新依次为元古界冷家溪、中生界白垩系和新生界下第三系中村组、第四系。第四系更新统白水江组分布于新市镇一带，厚度为 69~10m，底部为黄褐色砾石层，中部为黄褐色砂砾层，上部为黄褐色含锰质结核砂质粘土。

区域成土母质为第四纪松散堆积物，包括第四纪红色粘土和近代河湖冲积物，两者母质均为外源物。土壤种类有浅红色黄色泥土、红黄色泥土、青夹泥土、红泥土。土层深厚、质地粘重，呈酸性，磷钾缺乏，保水保肥性能较好。河湖冲积物形成紫河沙泥田、紫河沙田、河沙土、土层深厚，土质疏松，养分较丰富。厂区土类型为中硬场地土、场地类别为 II 类建筑场地。

3、地质、地震

本项目用地范围内，无溶洞等不良土质，也无山崩、滑坡等地质灾害发生。场址地下水较丰富，分上层滞水和下层潜水，上层滞水由地表水补充，下层潜水有承压性。

根据《中国地震动参数区划图》(GB18306-2001)，本项目用地区域地震动峰值加速度分区为 0.05g，地震动反应谱特征周期为 0.35，对照地震基本烈度为 VI 度，基本上属少震区和无震区，地质状况良好。

4、气候

汨罗市处于中亚热带向北亚热带过渡地区，属大陆性湿润季风气候。气候温暖，四季分明，热量充足，雨量集中，春温多变，夏秋多旱、严寒期短，暑热期长。

1) 气温: 年均气温 16.9℃, 极端最高气温 39.7℃, 极端最低气温-13.4℃;

2) 降水量: 年均降水量 1345.4mm, 相对集中在 4-8 月, 占全年总降水量 61.5%; 日最大降雨量 159.9mm, 最长连续降雨天数为 18 天, 连续 10 天降雨量最多为 432.2mm。年均降雪日数为 10.5d, 积雪厚度最大为 10cm;

3) 风向: 全年盛行风向为北风, 以北风和西北风为最多, 各占累计年风向的 12%; 其次是偏南风 (6.7 月)。静风多出现在夜间, 占累计年风向的 15%;

4) 风速: 年均风速为 2.4m/s, 历年最大风速 12m/s 以上多出现在偏北风, 平时风速白天大于夜间, 特别是 5-7 月的偏南风, 白天常有 4-5 级, 夜间只有 1 级左右;

5) 其它: 年平均地面温度 19.3℃, 年平均霜日数 24.8 天, 年均湿度为 81%, 年均蒸发量为 1345.4mm。历史最高气温 39.3℃, 最低气温-11.8℃, 平均气温 16.5℃ 至 17℃, 年平均降水量为 1314mm, 无霜期 270 天/年, 全年平均日照时数 1813.8 小时, 风向风速的特征是: 春秋冬三季东北风向偏北风为主, 夏季以南风为主。

5、水文

区域水文地质条件较为简单, 地下水类型主要为第四系松散堆积层中的孔隙潜水和孔隙承压水。前者存储和运移于第四系全新统冲击堆积中, 径流条件差, 水交替弱, 主要受大气降水与地表水补给向河床排泄, 枯水期地下水位埋深 1-3m。后者分布于粉质粘土及砂质粘质土下部的沙砾石中, 分布广, 补给源主要为河水, 承压水头随外河水位的涨幅变动, 顶板埋深>11m。据黄金部队对汨罗江普查结果, 项目所在地地下水位高程为 31.4-30.2m, 地下水埋深 6.2-5.9m, 地下水的化学类型对建筑砼和钢筋无腐蚀性。

汨罗江发源于江西省修水县的黄龙山脉, 往西流经平江县、汨罗市于磊石山注入东洞庭湖。干流长度 253.3 公里, 平均比降 0.46‰, 流域面积达 5543 平方公里。青冲口以下 (汨罗段) 为洞庭湖冲击平原区, 地形平坦开阔, 地面高程在 22.1m-32.1m, 汨水入湖处磊石山基岩裸露, 山顶高程 88.5m。流域总的地势为东南高西北地。流域面积 5543km², 河长 253.2km, 其中汨罗市境内长 61.5km, 流域面积 965km²。干流多年平均径流量为 43.04 亿 m³, 汛期 5~8 月, 径流量占全年总量 46.2%, 保证率 95% 的枯水年径流量为 5.33 亿 m³, 多年平均流量 99.4m³/s, 多年最大月平均流量 231m³/s (5 月), 最小月平均流量 26.2m³/s (1 月、12 月)。

项目最终接纳水体为汨罗江。

6、生态环境

汨罗市属亚热带常绿阔叶林区，植物资源十分丰富。境内共有蕨类植物 15 科，25 种；裸子植物 7 科，13 种；被子植物 94 科，383 种。其中有培植的 48 科，253 种，有实用推广价值的达 180 余种。属国家保护的有水杉、银杏、杜仲等，主要用材树种有松、杉、樟、檫、楠竹等。

全市已查明的野生动物有昆虫 65 科，168 种；鱼类 20 科，90 种；鸟类 28 科，50 种；哺乳类 16 科，29 种。主要有两栖类的蟾蜍，青蛙、泽蛙、虎斑蛙、泥蛙、古巴牛蛙等，爬行类主要有乌龟、鳖、壁虎、蜥蜴和各种蛇类，鸟类常见的有灰胸竹鸡、雉、雀鹰、白鹭、喜鹊、八哥、杜鹃、白头翁、斑鸠等，哺乳类有野兔、田鼠、蝙蝠等。区内现存的野生动物资源受人类活动的长期影响，已大为减少。主要经济鱼类有草、青、鲢、鳙、鲤等；主要家畜有牛、猪、羊等；主要家禽有鸡、鸭、鹅等。

全市的农林特产，主要有优质稻米、高油玉米、茶叶、西瓜、烟叶、杉、松、楠竹、生猪、黄牛、鱼类等。

本评价区域内未见有珍稀动植物、水生动物等文献记录。

三、环境质量状况

建设项目所在地区环境质量现状及主要环境问题(空气、地表水、地下水、声环境、生态环境等)

1、空气环境质量现状

(1) 常规因子监测数据

根据 2019 年汨罗市环境空气质量公告中汨罗市环境空气质量数据，汨罗市 SO₂、NO₂ 年平均质量浓度和 CO95 百分位数日平均质量浓度、O₁₇₄₅ 百分位数最大 8 小时平均质量浓度可达到《环境空气质量标准》(GB3095-2012) 中二级标准。2018 年，PM_{2.5} 年平均质量浓度尚未达到《环境空气质量标准》(GB3095-2012) 中二级标准。具体达标判定监测数据及评价结果见下表。

表 3-1 2019 年区域空气质量现状评价表

污染物	年评价指标	现状浓度 (ug/m ³)	标准值 (ug/m ³)	超标倍数	达标情况
PM _{2.5}	年平均质量浓度	36.5	35	0.04	不达标
PM ₁₀		66.1	70	0	达标
SO ₂		7	60	0	达标
NO ₂		18.1	40	0	达标
CO	95 百分位数日平均质量浓度	1300	4000	0	达标
O ₃	90 百分位数 8 小时平均质量浓度	142.6	160	0	达标

由上表可知，2019年汨罗市PM_{2.5}出现超标，PM_{2.5}的超标倍数为0.04，项目所在区域为环境空气质量不达标区。

结合汨罗市 2019 年环境空气质量公报结果可知，根据《汨罗市环境保护局关于下达汨罗市 2018 年“蓝天保卫战”重点减排项目的通知》和汨罗市人民政府通过《汨罗市污染防治攻坚战三年行动计划（2018-2020）》方案的实施，采取产业和能源结构调整措施、推进“散乱污”企业整治、大气污染治理等一系列措施后，2019年度 PM₁₀年平均质量浓度已达到《环境空气质量标准》(GB3095-2012) 中二级标准要求。由此可见，汨罗市环境空气质量正持续向好改善。

(2) 特征因子监测数据

为了解项目拟建地特征污染物 NH₃、H₂S 的背景值，特委托湖南昌旭环保科技有限公司有针对性的对环境空气质量进行现状监测。

1) 监测点位

A1: 项目上风向; A2: 项目所在地; A3: 项目下风向;

2) 监测因子、频次和监测时间:

监测频次: 连续监测 7 天;

监测时间: 2020 年 9 月 3 日至 9 月 9 日

监测因子: NH_3 、 H_2S 。

3) 监测结果统计与评价见表 3-2。

表 3-2 监测结果 (单位: mg/m^3)

监测点	监测因子	浓度范围	超标率 (%)	最大超标倍数
A1	H_2S	0.003—0.005	0.0	0
	NH_3	0.05—0.06	0.0	0
A2	H_2S	0.005—0.007	0.0	0
	NH_3	0.07—0.08	0.0	0
A3	H_2S	0.006—0.008	0.0	0
	NH_3	0.08—0.09	0.0	0
标准值	NH_3	0.2	-	-
	H_2S	0.01	-	-

4) 小结

由监测结果可知, 项目所在地: NH_3 、 H_2S 均符合《环境影响评价技术导则-大气环境》HJ2.2-2018 附录 D 标准限值, 区域环境空气质量较好。因此项目区域内大气质量现状良好。

2、地表水环境质量现状

为了解项目所在区域的地表水质量现状, 特委托湖南昌旭环保科技有限公司于 2020 年 9 月 3 日-5 日进行了监测。

1) 监测布点

W1: 排污口上游 200m;

W2: 排污口下游 200m;

W3: 排污口下游 1500m;

2) 监测因子

pH、COD_{Cr}、BOD₅、氨氮、石油类、总磷、总氮、LAS、粪大肠菌群、溶解氧。

3) 具体监测结果如下表 3-3:

表 3-3 监测数据统计 (单位: mg/L)

监测断面	监测项目	单位	监测时间			超标率 (%)	最大超标倍数	标准值
			2020.9.3	2020.9.4	2020.9.5			
W1	pH	无量纲	7.23	7.34	7.29	0.0	0	6-9
	溶解氧	mg/L	7.55	7.65	7.63	0.0	0	≥5
	CODcr	mg/L	8	9	7	0.0	0	≤20
	BOD ₅	mg/L	0.8	1.3	1.1	0.0	0	≤4.0
	粪大肠菌群	个/L	2400	2200	2100	0.0	0	≤10000
	氨氮	mg/L	0.465	0.470	0.476	0.0	0	≤1.0
	总磷	mg/L	0.09	0.08	0.06	0.0	0	≤0.2
	总氮	mg/L	0.77	0.73	0.71	0.0	0	≤1.0
	石油类	mg/L	ND	ND	ND	0.0	0	≤0.05
	LAS	mg/L	ND	ND	ND	0.0	0	≤0.2
W2	pH	无量纲	7.13	7.21	7.12	0.0	0	6-9
	溶解氧	mg/L	7.87	7.81	7.85	0.0	0	≥5
	CODcr	mg/L	14	15	15	0.0	0	≤20
	BOD ₅	mg/L	1.8	2.5	2.2	0.0	0	≤4.0
	粪大肠菌群	个/L	2800	2800	2600	0.0	0	≤10000
	氨氮	mg/L	0.751	0.773	0.789	0.0	0	≤1.0
	总磷	mg/L	0.17	0.16	0.18	0.0	0	≤0.2
	总氮	mg/L	0.89	0.91	0.92	0.0	0	≤1.0
	石油类	mg/L	0.02	0.03	0.02	0.0	0	≤0.05
	LAS	mg/L	0.05	0.05	0.05	0.0	0	≤0.2
W3	pH	无量纲	7.21	7.15	7.26	0.0	0	6-9
	溶解氧	mg/L	8.01	8.12	8.09	0.0	0	≥5
	CODcr	mg/L	16	15	18	0.0	0	≤20
	BOD ₅	mg/L	2.5	2.7	2.7	0.0	0	≤4.0
	粪大肠菌群	个/L	2800	2800	2800	0.0	0	≤10000
	氨氮	mg/L	0.812	0.810	0.815	0.0	0	≤1.0
	总磷	mg/L	0.18	0.17	0.18	0.0	0	≤0.2
	总氮	mg/L	0.85	0.88	0.86	0.0	0	≤1.0
	石油类	mg/L	0.04	0.04	0.04	0.0	0	≤0.05
	LAS	mg/L	0.15	0.11	0.10	0.0	0	≤0.2

4) 小结

由上监测结果可以看出,项目排污口上游 200m,下游 200m,下游 1500m,监测因子均能满足《地表水环境质量标准》(GB3838—2002)中III类标准要求,说明项目区域地表水环境质量现状较好。

3、声环境质量现状

为了解项目所在区域的声环境质量现状,共设置 7 个噪声监测点,特委托湖南昌旭

环保科技有限公司于 2020 年 9 月 3-4 日进行了监测。

1) 监测因子

监测项目：等效连续 A 声级 LAeq。

2) 监测频次

监测频次：连续监测 2 天，分昼间和夜间两个时段，各测一次。

3) 具体监测结果如下表 3-4 所示：

表 3-4 声环境质量监测统计情况 单位：dB (A)

测点编号	监测时间	昼间	夜间	标准值	是否达标
厂界东界外 1m	2020.9.3	52	47	昼间 60 夜间 50	达标
	2020.9.4	53	48		达标
厂界南界外 1m	2020.9.3	53	48		达标
	2020.9.4	54	49		达标
厂界西界外 1m	2020.9.3	51	46		达标
	2020.9.4	52	47		达标
厂界北界外 1m	2020.9.3	50	45		达标
	2020.9.4	51	46		达标
长乐中学	2020.9.3	47	42		达标
	2020.9.4	48	43		达标
长乐镇委	2020.9.3	48	43		达标
	2020.9.4	49	44		达标
官门杨	2020.9.3	46	41		达标
	2020.9.4	47	42		达标

4) 小结

从监测数据可知，项目项目所在区域均满足《声环境质量标准》（GB3096-2008）中的 2 类标准，项目区域内声环境质量较好。

4、地下水环境质量现状

为了解项目所在区域的地下水质量现状，特委托湖南昌旭环保科技有限公司于 2020 年 9 月 3 日进行了监测。

1) 监测布点

D1: 长乐镇厂区;

D2: 海螺山;

D3: 洙江;

D4: 蜈蚣埕;

D5: 水家墩;

D6: 长乐镇区;

2) 监测因子

pH、NH₃-N、硝酸盐、亚硝酸盐、总硬度、溶解性总固体、耗氧量、硫酸盐、氯化物、总大肠菌群。

3) 具体监测结果见表 3-5、3-6:

表 3-4 地下水质量监测结果

编号	D1	D2	D3	D4	D5	D6
水位标高 (m)	24	27	22	26	25	26

表 3-6 地下水质量监测统计情况

监测断面	监测项目	单位	监测时间	超标率 (%)	最大超标 倍数	标准值
			2020.9.3			
D1	pH	无量纲	6.81	0.0	0	6.5-8.5
	氨氮	mg/L	0.124	0.0	0	≤0.5
	硝酸盐	mg/L	1.13	0.0	0	≤20
	亚硝酸盐	mg/L	ND	0.0	0	≤1.0
	总硬度	mg/L	130	0.0	0	≤450
	溶解性总固体	mg/L	215	0.0	0	≤1000
	耗氧量	mg/L	0.91	0.0	0	≤3.0
	硫酸盐	mg/L	9.71	0.0	0	≤250
	氯化物	mg/L	1.86	0.0	0	≤250
	总大肠菌群	MPN ^b /100mL	ND	0.0	0	≤3.0
D2	pH	无量纲	7.03	0.0	0	6.5-8.5
	氨氮	mg/L	0.114	0.0	0	≤0.5
	硝酸盐	mg/L	1.01	0.0	0	≤20
	亚硝酸盐	mg/L	ND	0.0	0	≤1.0
	总硬度	mg/L	127	0.0	0	≤450
	溶解性总固体	mg/L	212	0.0	0	≤1000
	耗氧量	mg/L	0.95	0.0	0	≤3.0
	硫酸盐	mg/L	9.85	0.0	0	≤250
	氯化物	mg/L	1.95	0.0	0	≤250
	总大肠菌群	MPN ^b /100mL	ND	0.0	0	≤3.0
D3	pH	无量纲	6.93	0.0	0	6.5-8.5
	氨氮	mg/L	0.086	0.0	0	≤0.5
	硝酸盐	mg/L	1.11	0.0	0	≤20
	亚硝酸盐	mg/L	ND	0.0	0	≤1.0
	总硬度	mg/L	68.8	0.0	0	≤450
	溶解性总固体	mg/L	190	0.0	0	≤1000
	耗氧量	mg/L	0.98	0.0	0	≤3.0
	硫酸盐	mg/L	11.2	0.0	0	≤250
	氯化物	mg/L	1.93	0.0	0	≤250
总大肠菌群	MPN ^b /100mL	ND	0.0	0	≤3.0	

由上监测结果可以看出，各监测点位及监测因子未超过《地下水质量标准》（GB/T14848-2017）中III类标准要求，说明项目区域地下水环境质量现状较好。

5、土壤环境质量现状

为了解项目所在地土壤环境质量现状，本项目特委托湖南昌旭环保科技有限公司于2020年9月3日进行了监测。

1) 监测布点

T1：项目所在地厂界内；

T2：项目所在地厂界内；

T3：项目所在地厂界内；

2) 监测因子

砷、镉、铬（六价）、铜、铅、汞、镍、四氯化碳、氯仿、氯甲烷、1,1-二氯乙烷、1,2-二氯乙烷、1,1-二氯乙烯、顺 1,2-二氯乙烯、反 1,2-二氯乙烯、二氯甲烷、1,2-二氯丙烷、1,1,1,2-四氯乙烷、1,1,2,2-四氯乙烷、四氯乙烯、1,1,1-三氯乙烷、1,1,2-三氯乙烷、三氯乙烯、1,2,3-三氯丙烷、氯乙烯、苯、氯苯、1,2-二氯苯、1,4-二氯苯、乙苯、苯乙烯、甲苯、间二甲苯+对二甲苯、邻二甲苯、硝基苯、苯胺、2-氯酚、苯并[a]蒽、苯并[a]芘、苯并[b]荧蒽、苯并[k]荧蒽、蒽、二苯并[a, h]蒽、茚并[1,2,3-cd]芘、萘，共 45 项。

3) 具体监测结果如下表3-7：


表3-7 土壤质量监测统计情况 单位：mg/kg

序号	污染物名称	土壤质量 现状浓度			超标率 (%)	最大超 标倍数	浓度筛选值 (GB36600-2018) 第二 类用地
		T1	T2	T3			
1	砷	7.03	6.03	6.21	0.0	0	60①mg/kg
2	镉	5.23	6.54	5.97	0.0	0	65mg/kg
3	铬（六价）	2.5	4.21	6.22	0.0	0	5.7mg/kg
4	铜	32	2.1	2.2	0.0	0	18000mg/kg
5	铅	31.4	45	36	0.0	0	800mg/kg
6	汞	0.301	53.6	53.1	0.0	0	38mg/kg
7	镍	65	0.224	0.212	0.0	0	900mg/kg
8	四氯化碳	ND	/	/	0.0	0	2.8mg/kg

9	氯仿	ND	/	/	0.0	0	0.9mg/kg
10	氯甲烷	ND	/	/	0.0	0	37mg/kg
11	1,1-二氯乙烷	ND	/	/	0.0	0	9mg/kg
12	1,2-二氯乙烷	ND	/	/	0.0	0	5mg/kg
13	1,1-二氯乙烯	ND	/	/	0.0	0	66mg/kg
14	顺 1,2-二氯乙烯	ND	/	/	0.0	0	596mg/kg
15	反 1,2-二氯乙烯	ND	/	/	0.0	0	54mg/kg
16	二氯甲烷	ND	/	/	0.0	0	616mg/kg
17	1,2-二氯丙烷	ND	/	/	0.0	0	5mg/kg
18	1,1,1,2-四氯乙烷	ND	/	/	0.0	0	10mg/kg
19	1,1,2,2-四氯乙烷	ND	/	/	0.0	0	6.8mg/kg
20	四氯乙烯	ND	/	/	0.0	0	53mg/kg
21	1,1,1-三氯乙烷	ND	/	/	0.0	0	840mg/kg
22	1,1,2-三氯乙烷	ND	/	/	0.0	0	2.8mg/kg
23	三氯乙烯	ND	/	/	0.0	0	2.8mg/kg
24	1,2,3-三氯丙烷	ND	/	/	0.0	0	0.5mg/kg
25	氯乙烯	ND	/	/	0.0	0	0.43mg/kg
26	苯	ND	/	/	0.0	0	4mg/kg
27	氯苯	ND	/	/	0.0	0	270mg/kg
28	1,2-二氯苯	ND	/	/	0.0	0	560mg/kg
29	1,4-二氯苯	ND	/	/	0.0	0	20mg/kg
30	乙苯	ND	/	/	0.0	0	28mg/kg
31	苯乙烯	ND	/	/	0.0	0	1290mg/kg
32	甲苯	ND	/	/	0.0	0	1200mg/kg
33	间二甲苯+对二甲苯	ND	/	/	0.0	0	570mg/kg
34	邻二甲苯	ND	/	/	0.0	0	640mg/kg

35	硝基苯	ND	/	/	0.0	0	76mg/kg
36	苯胺	ND	/	/	0.0	0	260mg/kg
37	2-氯酚	ND	/	/	0.0	0	2256mg/kg
38	苯并[a]蒽	ND	/	/	0.0	0	15mg/kg
39	苯并[a]芘	ND	/	/	0.0	0	1.5mg/kg
40	苯并[b]荧蒽	ND	/	/	0.0	0	15mg/kg
41	苯并[k]荧蒽	ND	/	/	0.0	0	151mg/kg
42	蒽	ND	/	/	0.0	0	1293mg/kg
43	二苯并[a, h]蒽	ND	/	/	0.0	0	15mg/kg
44	茚并[1,2,3-cd]芘	ND	/	/	0.0	0	15mg/kg
45	萘	ND	/	/	0.0	0	70mg/kg

由上监测结果可以看出，各项监测因子均满足《土壤环境质量 建设用地土壤污染风险管控标准（试行）》（GB36600-2018）第二类用地筛选值，区域土壤环境质量良好



主要环境保护目标(列出名单及保护级别):

本项目选址于汨罗市长乐镇。根据现场勘查,结合项目排污特点、区域环境情况以及岳阳市环境保护规划和功能区划分要求,确定项目的主要环境保护目标如表 3-9 所示。

表 3-9 主要环境保护目标

环境要素	编号和名称	坐标		保护对象	保护内容	环境功能区	相对方位	相对距离/m	
		X	Y						
污水厂	大气环境	洙江	113.276583°	28.840165°	居住区	居民,约70人	二类	东南	220~415
		李家洞	113.282972°	28.835090°	居住区	居民,约320人	二类	东南	960~1465
		余家里	113.284483°	28.841749°	居住区	居民,约225人	二类	东	964~1200
		上内园	113.288776°	28.841749°	居住区	居民,约125人	二类	东	1092~1378
		普义村	113.288068°	28.837023°	居住区	居民,约690人	二类	东	1342~1717
		荣家墩	113.277683°	28.834491°	居住区	居民,约360人	二类	东南	811~1382
		蜈蚣埕	113.273816°	28.838289°	居住区	居民,约115人	二类	西南	322~472
		海山村	113.270929°	28.8174514°	居住区	居民,约360人	二类	西南	476~1447
		海螺山	113.272431°	28.841595°	居住区	居民,约200人	二类	西	210~870
		长乐中学	113.268574°	28.841680°	学校	师生,约1900人	二类	西	580~680
		中间屋场	113.269765°	28.847007°	居住区	居民,约144人	二类	西北	666~940
		张家大屋	113.269657°	28.849925°	居住区	居民,约144人	二类	西北	974~1174
		管网	大气环境	水家墩	113.275682°	28.846331°	居住区	居民,约24人	二类
长乐镇镇区	113.281358°			28.847535°	居住区	居民,约7000人	二类	东北	260~2000
长乐中学	113.268574°			28.841680°	学校	师生,约1900人	二类	北	50~346
		长乐人民法庭	113.284365°	28.852119°	政府单位	政府单位	二类	西	10~70
		长乐医	113.281146°	28.852983°	医院	约500人	二	北	36~130

声环境	院					类		
	长乐派出所	<u>113.280556°</u>	<u>28.850923°</u>	政府单位	政府单位	二类	东	<u>10~45</u>
	长乐镇镇区	<u>113.281358°</u>	<u>28.847535°</u>	居住区	居民, 约7000人	二类	两侧	<u>10~300</u>
	长乐中学	<u>113.268574°</u>	<u>28.841680°</u>	学校	师生, 约1900人	二类	北	<u>50~346</u>
	长乐人民法庭	<u>113.284365°</u>	<u>28.852119°</u>	政府单位	政府单位	二类	西	<u>10~70</u>
	长乐医院	<u>113.281146°</u>	<u>28.852983°</u>	医院	约500人	二类	北	<u>36~130</u>
	长乐派出所	<u>113.280556°</u>	<u>28.850923°</u>	政府单位	政府单位	二类	东	<u>10~45</u>
	长乐镇镇区	<u>113.281358°</u>	<u>28.847535°</u>	居住区	居民, 约6000人	二类	两侧	<u>10~200</u>
地表水环境	汨罗江	/	/	流域	流域水质	III类	东南	<u>465~2500</u>
地下水	项目周边地下水					III类	/	/
生态	项目周边 200m 范围内动植物及土壤、城市景观							
土壤	项目范围内及周边农田							

四、评价适用标准

环境质量标准	1、环境空气：			
	(1) 项目 SO ₂ 、NO ₂ 、PM ₁₀ 、CO、O ₃ 、PM _{2.5} 执行《环境空气质量标准》(GB3095-2012)中的二级标准，NH ₃ 、H ₂ S 执行《环境影响评价技术导则 大气环境》(HJ2.2-2018)中的附录 D 标准。			
	表 4-1 环境空气质量标准 单位：μg/m³			
	污染因子	标准限值		备注
		1 小时平均	年平均	
	SO ₂	500	60	《环境空气质量标准》(GB3095-2012) 二级标准
	NO ₂	200	40	
	PM ₁₀	/	70	
	PM _{2.5}	/	35	
	CO	10000	/	
O ₃	200	/		
NH ₃	200	/	《环境影响评价技术导则 大气环境》(HJ2.2-2018)中的附录 D 标准	
H ₂ S	10	/		
2、地表水环境： 执行《地表水环境质量标准》(GB3838-2002) III类水质标准。				
表 4-2 地表水环境质量标准 单位：mg/L (pH 为无量纲)				
序号	项目	标准值	标准来源	
1	pH	6-9	《地表水环境质量标准》(GB3838-2002) III类标准	
2	溶解氧	≥5		
3	CODcr	≤20		
4	BOD ₅	≤4.0		
5	粪大肠菌群	≤10000		
6	氨氮	≤1.0		
7	总磷	≤0.2		
8	总氮	≤1.0		
9	石油类	≤0.05		
10	LAS	≤0.2		
3、地下水环境： 执行《地下水质量标准》(GB/T14848-2017)中的III类水质标准。				
表 4-3 地下水环境质量标准 单位：mg/L, pH 为无量纲				
序号	项目	标准值		
1	pH	6.5-8.5		
2	氨氮	≤0.5		
3	硝酸盐	≤20		
4	亚硝酸盐	≤1.0		

5	总硬度	≤450
6	溶解性总固体	≤1000
7	耗氧量	≤3.0
8	硫酸盐	≤250
9	氯化物	≤250
10	总大肠菌群	≤3.0

4、声环境:

声环境执行《声环境质量标准》(GB3096-2008)中的2类标准,详见表4-4:

表 4-4 《声环境质量标准》(GB3096-2008)

类 别	等效声级 dB (A)	
	昼 间	夜 间
2 类	60	50

5、土壤环境:

土壤环境执行《土壤环境质量 建设用地土壤污染风险管控标准》(GB36600-2018)中表1筛选值第二类用地标准。

表 4-5 土壤环境质量标准 单位: mg/kg

序号	项目	标准值
1	砷	60 ^①
2	镉	65
3	铬(六价)	5.7
4	铜	18000
5	铅	800
6	汞	38
7	镍	900
8	四氯化碳	2.8
9	氯仿	0.9
10	氯甲烷	37
11	1, 1-二氯乙烷	9
12	1, 2-二氯乙烷	5
13	1, 1-二氯乙烯	66
14	顺 1, 2-二氯乙烯	596
15	反 1, 2-二氯乙烯	54
16	二氯甲烷	616
17	1, 2-二氯丙烷	5
18	1, 1, 1, 2-四氯乙烷	10
19	1, 1, 2, 2-四氯乙烷	6.8
20	四氯乙烯	53
21	1, 1, 1-三氯乙烷	840
22	1, 1, 2-三氯乙烷	2.8
23	三氯乙烯	2.8

24	1, 2, 3-三氯丙烷	0.5
25	氯乙烯	0.43
26	苯	4
27	氯苯	270
28	1, 2-二氯苯	560
29	1, 4-二氯苯	20
30	乙苯	28
31	苯乙烯	1290
32	甲苯	1200
33	间二甲苯+对二甲苯	570
34	邻二甲苯	640
35	硝基苯	76
36	苯胺	260
37	2-氯酚	2256
38	苯并[a]蒽	15
39	苯并[a]芘	1.5
40	苯并[b]荧蒽	15
41	苯并[k]荧蒽	151
42	蒽	1293
43	二苯并[a, h]蒽	1.5
44	茚并[1, 2, 3-cd]芘	15
45	萘	70

1、废气：

施工期废气执行《大气污染物综合排放标准》（GB16297-1996）中无组织排放监控浓度限值。

运营期污水处理厂排放的废气执行《城镇污水处理厂污染物排放标准》（GB 18918-2002）及修改单表 4 中二级标准。备用柴油发电机尾气排放标准执行《非道路移动机械用柴油机排气污染物排放限值及测量方法（中国第三、四阶段）》（GB20891—2014）中第三阶段标准要求，具体标准值见表 4-8。

表 4-6 《大气污染物综合排放标准》（GB 16297-1996）

污染物	无组织排放监控浓度限值（mg/m ³ ）
颗粒物	1.0

表 4-7 城镇污水处理厂污染物废气排放标准

污染物	NH ₃ （mg/m ³ ）	H ₂ S（mg/m ³ ）	臭气浓度（无量纲）
标准值	1.5	0.06	20

表 4-8 非道路移动机械用柴油机排气污染物排放限值

污染物	CO	HC+NO _x	PM
P _{max} ≤37kW 柴油机排气污染物限值（g/kWh）	5.5	7.5	0.60

2、废水：

本项目完成后污水处理厂尾水排入汨罗江，尾水水质执行《城镇污水处理厂污染物排放标准》及其修改单（GB18918-2002）一级 A 标准。

表 4-9 《城镇污水处理厂污染物排放标准》及修改单中一级 A 标准

单位：mg/L， pH 为无量纲

项目	pH	COD _{Cr}	BOD ₅	SS	TN	NH ₃ -N	TP
浓度值	6-9	≤50	≤10	≤10	≤15	≤5（8）	≤0.5

表 4-10 《污水综合排放标准》（GB 8978-1996）

单位：mg/L， pH 为无量纲

水质指 标	pH	COD _c r	BOD ₅	氨 氮	S S	动植物油
三级标	6~9	500	300	/	40	100

准					0	
---	--	--	--	--	---	--

3、噪声：

施工期噪声执行《建筑施工场界环境噪声排放标准》（GB12523-2011）；运营期噪声排放执行《工业企业厂界环境噪声排放标准》（GB12348-2008）2类标准。

表4-11 建筑施工场界环境噪声排放标准

昼间	夜间
70dB(A)	55dB(A)

表 4-12 工业企业厂界环境噪声排放标准

类别	昼间	夜间
2类	60dB（A）	50dB（A）

4、固废

一般工业固体废物执行《一般工业固体废物贮存、处置场污染控制标准》(GB18599-2001)及 2013 年修改单相关要求；生活垃圾执行《生活垃圾焚烧污染控制标准》（GB18485-2014）相关要求；污泥执行《城镇污水处理厂污染物排放标准》（GB 18918-2002）及其修改单中表 5 要求；危险废物执行《危险废物贮存污染控制标准》（GB18597-2001）及其 2013 修改单中标准要求。

总量控制指标

根据本项目生产特点及对项目污染源及其源强的分析，确定 COD 和 NH₃-N 为本项目的污染物总量控制因子，本项目提质改造废水处理规模为 1000m³/d，出水为《城镇污水处理厂污染物排放标准》（GB18918-2002）表 1 中一级标准 A 标准，总量控制指标为 COD：18.25t/a，NH₃-N：1.825t/a。项目为环保工程，无需向当地环保部门申请购买总量。

--	--

五、建设项目工程分析

一、施工期工艺流程、污染工序和源强分析

1、施工期工艺流程及产污节点

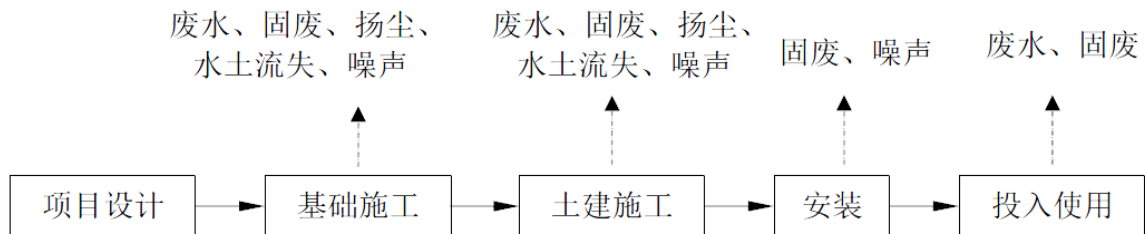


图 5-1 提质工程施工期工艺流程及产污环节图

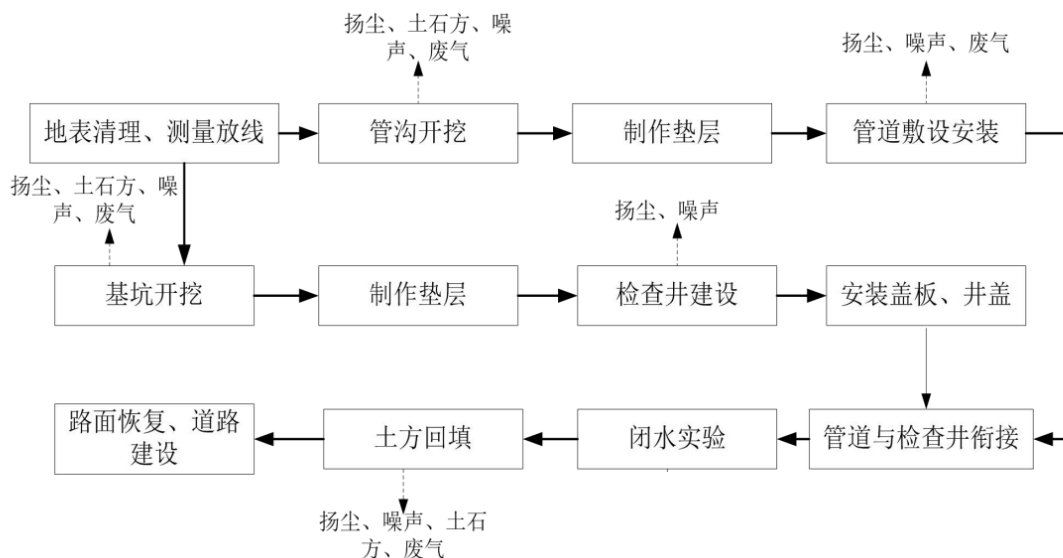


图 5-2 管网施工流程示意图

施工方案：

管线工程管道施工方法的选择涉及到管线铺设地段的地形、地质、管道埋深和管线穿越地带的建（构）筑物的分布等诸多因素。一般情况下常采用开槽埋设管道的施工办法。但在已建成区域建筑密集区、管道埋深较大路段以及穿越河流或局部低洼地带的管线需采用特殊施工方案，因地制宜，根据地形地貌的不同情况，采用不同的施工方案。HDPE 双壁波纹管连接采用承插橡胶圈密封方式，采取物理方式连接。

本工程的管线工程结构施工中拟采取如下技术措施：

①一般情况下采用开槽施工；②管道埋深大，开沟槽施工困难的，采用顶管施工。

开沟槽埋管主要用于场地地势开阔，周边无民房或民房稀少。本项目一般情况均采用开槽施工。涉水部分采用顶管施工。

2、施工期主要污染工序和源强分析

(1) 施工期管道污染源分析

1) 废气污染源分析

施工期对环境空气的影响来源主要是施工扬尘和燃油尾气。

①施工扬尘：开挖土石方、基础施工时，土方挖掘扬尘及现场堆放物料扬尘；建筑材料（白灰、水泥、砂石、砖等）现场搬运及堆放扬尘；施工垃圾的清理及堆放扬尘；运输车辆行驶所造成的道路扬尘等。施工各阶段均有不同程度的扬尘产生。

②燃油尾气：项目施工期间燃油机械设备较多，且一般采用轻燃油作为动力。使用柴油的大型施工运输车辆如自卸车、载重汽车等作业时会产生一些尾气。

③管道连接废气：项目 HDPE 双壁波纹管连接采用承插橡胶圈密封方式，采取物理连接方式，无废气产生。

2) 废水污染源分析

施工人员基本来自当地村落，项目施工期间不设施工营地，项目不设施工临时生活区，不设食堂及宿舍，施工人员不在项目地食宿，因此不对施工人员生活污水进行单独核算。本项目污水处理设施及管道施工占地多为陆域范围，涉水部分采用顶管施工，施工过程中产生的废水主要为施工废水。

施工废水主要为开挖基础时排出的泥浆水，以及冲洗机械和车辆产生的泥浆水。施工废水中污染物成份相对比较简单，主要污染物为 SS，其产生时段主要集中于建筑物砼浇筑高峰期。据类比调查，施工废水悬浮物含量约 3000~4500mg/L，施工废水经沉淀处理后用于场地降尘洒水，不外排周边水体环境。

3) 噪声污染源分析

施工噪声具有阶段性、临时性和不固定性，不同的施工设备产生的噪声不同，根据同类项目预测施工噪声叠加值在 80~107dB（A）左右，管线的铺设路线比较分散，且施工机械产生的噪声是无规律的，所以噪声影响面比较广。

4) 固废污染源分析

管线施工过程产生的固体废弃物主要包括施工废料、工人生活垃圾、土石方。

①施工废料：管线施工过程产生的施工废料主要包括焊接作业中产生废焊条、少量焊缝防腐采用的热收缩套零头及施工过程中产生的废混凝土、废钢筋、废泥沙等。管线施工产生的废弃焊头、废零头，不得直接丢弃，应在每个焊接作业点配备铁桶或纸箱，废弃物直接放入容器中结束后集中回收处置。施工过程产生的废包装物等，应

及时收集，可再生利用的进行回收利用；其它无回收利用价值的垃圾要定时清运，妥善处理，以免影响施工和环境卫生。

②土石方：管线工程建筑垃圾主要为道路切割产生的混凝土块、废砖块等，根据管线工程长度估算，项目开挖土方约 3006.5m³左右，填方约 1503.5m³左右，弃方约 1503m³左右，弃方由渣土部门运至指定渣土场处置。

③生活垃圾：施工人员在日常生活中还将会产生一定量的生活垃圾，按每人每日 0.5kg 计，总施工人数为 20 人，施工作业时间按 90 天计，则施工期生活垃圾产生量为 0.9t。生活垃圾经统一收集后，由环卫部门清运处理。

5) 生态影响

本项目土方开挖是引起水土流失的工程因素，在施工过程中，土壤暴露在雨、风和其他干扰因素中，另外，土方填挖，边坡的形成和整理，会使土壤暴露情况加剧。施工过程中，泥土转运装卸作业过程中和堆放时，都可能出现散落和水土流失。同时，施工中土壤结构会受到破坏，土壤抵抗侵蚀的能力将会大大减弱，在暴雨中由降雨所产生的土壤侵蚀，易造成较严重的水土流失。

管道施工过程中，施工时开挖管沟及施工机械、车辆、人员践踏等活动将直接造成少量地表植被的破坏和土体扰动，短期内影响沿线绿化植被。施工需要挖填土方，产生下层土壤松散、裸露；由于土壤松散和裸露，在雨季特别是暴雨的天气下容易遭受雨滴溅击和地表径流冲刷形成面蚀或沟蚀。本项目管网铺设好后，在施工完成后恢复绿化。

(2) 施工期污水处理厂提质改造工程污染源分析

1) 废气污染源分析

施工期对环境空气的影响来源主要是施工扬尘和燃油尾气。

①施工扬尘：开挖土石方、基础施工时，土方挖掘扬尘及现场堆放物料扬尘；建筑材料现场搬运及堆放扬尘；施工垃圾的清理及堆放扬尘；运输车辆行驶所造成的道路扬尘等。施工各阶段均有不同程度的扬尘产生。

②燃油尾气：项目施工期间燃油机械设备较多，且一般采用轻燃油作为动力。使用柴油的大型施工运输车辆如自卸车、载重汽车等作业时会产生一些尾气。

2) 废水污染源分析

本项目污水厂区施工过程中产生的废水主要为施工人员的生活污水及施工废水。

①生活污水

本项目污水处理厂提质工程施工期民工人数约 10 人。施工人员均为附近居民，不在厂区内食宿，用水定额按 50L/人.天计，则施工期用水量为 0.5m³/d，废水排放系数取 0.8，则生活污水产生量为 0.4m³/d，生活污水中污染物较简单，主要成份为 COD_{Cr}、NH₃-N 等，污染物浓度较低，COD_{Cr} 一般为 200~250mg/L，NH₃-N 一般为 15~25mg/L 左右。

②施工废水

施工废水主要为运输车辆、施工机械的清洗等产生的废水。施工废水中污染物成份相对比较简单，其中悬浮物浓度较高，约为 200mg/L，其它污染物浓度较低，且废水排放量少，通过隔油沉淀池处理后，污染物 SS 浓度约为 80mg/L，可用于场地降尘洒水，不外排。

3) 噪声污染源分析

根据类比同类污水厂建设项目，厂区施工的噪声污染主要是施工机械和运输车辆的噪声，噪声强度在 80~105dB(A)。

各主要噪声源源强见表 5-1。

表 5-1 施工期主要噪声源源强及特征 单位：dB (A)

设备名称	噪声级 dB(A)	施工期声源性质
推土机	80~96	间歇性
挖掘机	90~95	间歇性
电钻、电锯	90~105	间歇性
塔吊	80~85	间歇性
运输车	80~85	间歇性
装载机	85~90	间歇性
打桩机	90~100	间歇性

4) 固废污染源分析

污水处理厂施工过程中产生的固体废弃物主要包括施工建筑弃料、工人生活垃圾、土石方。

①施工废料：项目工程建设主体施工阶段，产生的建筑垃圾主要为废砖、各种木质、钢制废板材，施工期产生的可回收废料，如钢筋头、废木板等应尽量由施工单位回收利用，其它无回收利用价值的垃圾要定时清运，妥善处理，以免影响施工和环境

卫生。

②土石方：根据初步设计，厂区的挖方量约为 1160m³，填方约 225m³，弃方约 935m³。工程的挖方大于填方，拟先用于就地平衡、绿地和道路等建设，剩余少量土石方由城市渣土管理部门运往指定位置处理。

③生活垃圾：施工人员在日常生活中还将会产生一定量的生活垃圾，按每人每日 0.5kg 计，厂区总施工人数为 10 人，施工作业时间按 90 天计，则施工期生活垃圾产生量为 0.45t。生活垃圾经统一收集后，由环卫部门清运处理。

5) 生态影响

厂区施工期间对环境的影响主要来自施工机械、车辆、人员践踏等活动对土壤和生态环境的影响，植被破坏严重，开挖管沟造成的土体扰动将使土壤的结构、组成及理化特性等发生变化，进而影响土壤的侵蚀状况及植被的生长发育。

①土地、植被影响

工程施工过程中，由于作业区内地表的清理、开挖、碾压、践踏等，导致原地表覆盖层的消失，裸露土地增加。而施工作业区地表植被层的破坏，会导致区内植被覆盖度的降低，局地土地系统抗外界环境干扰能力减弱，原有地表稳定性降低，区域内水土流失程度加重。

②工程土石方开挖环境影响

场地开挖、回填，施工道路的开挖与修筑等工程作业活动，不仅会形成一定面积的破土区域，而且会产生少量的土石方工程量。土石方的开挖，将导致工程区域内原地貌形态的改变，地表破碎度的增加，并且在雨季极易产生水土流失，裸露地表易造成土壤的风蚀。

3、营运期工艺流程、污染工序和源强分析

(1) 运营期生产工艺流程及产污节点

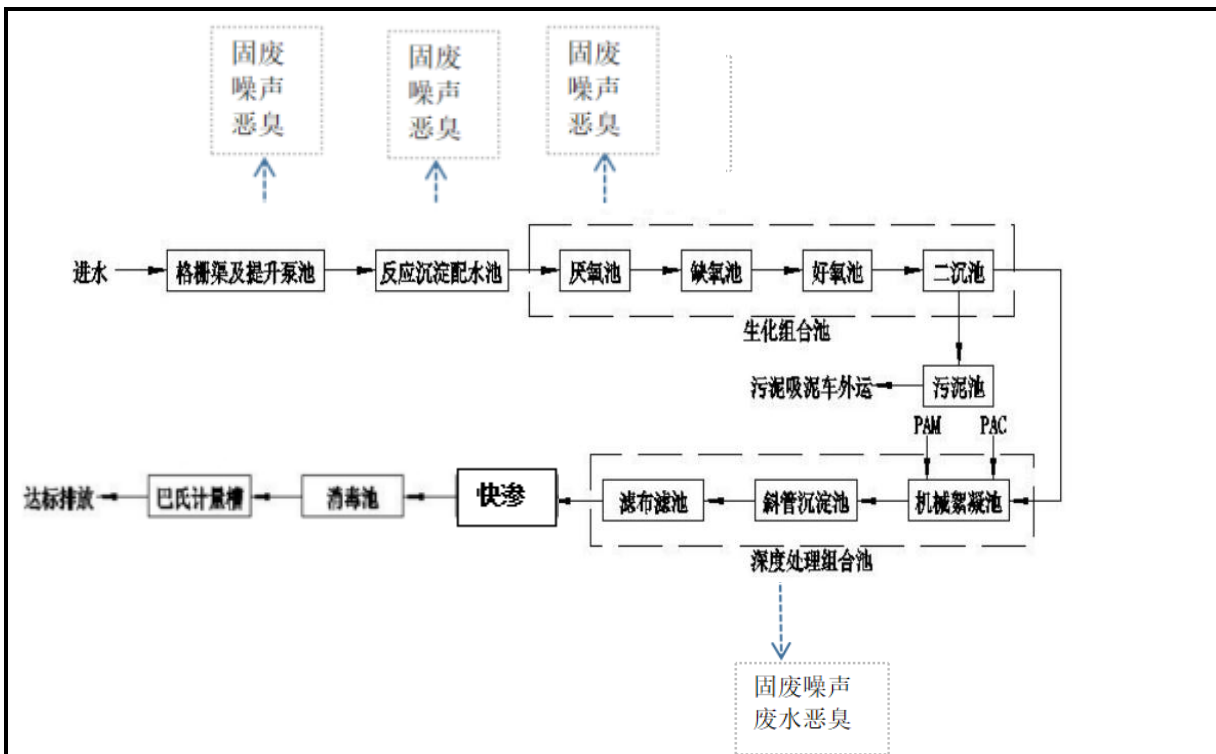


图 5-3 运营期工艺流程及产污节点图

表 5-2 项目运营期产排污节点一览表

序号	工艺及设备	污染物
1	预处理（格栅、沉砂、提升泵）	固废、噪声、恶臭
2	一体化设备（AAO 工艺）	固废、噪声、恶臭

1) 工艺简介

项目提质工程主体工艺采取“AA/O+絮凝沉淀过滤”工艺。

AAO 工艺段：内设置厌氧、缺氧、好氧区，是污水处理厂的核心区。AAO 工艺是一种典型的脱氮磷工艺，不仅能有效去除 COD、BOD₅，更主要的是能适应对磷和氮的降解要求，除磷脱氮效果明显。

①污水首先进入厌氧区，兼性厌氧的发酵细菌将废水中的可生物降解的大分子有机物转化为小分子发酵产物。聚磷菌可将菌体内积贮的磷酸盐分解，所释成的能量可供好氧的聚磷细菌在厌氧的“压抑”环境下维持生存，另一部分能量还可供聚磷细菌主动吸收环境中小分子有机物，并以 PHB 形式在菌体内贮存起来。

②随后废水进入缺氧区，反硝化细菌就利用好氧区中经混合液回流而带来的硝酸

盐，以及废水中可生物降解有机物进行反硝化，达到同时去碳和脱氮的目的。

③接着废水进入曝气的好氧区，好氧区硝化液回流至缺氧区进行反硝化。聚磷菌除了可吸收、利用废水中残留的可生物降解有机物外，主要分解体内贮积的 PHB，放出的能量可供本身生长繁殖，此外还可主动吸收周围环境中溶磷，并以磷酸盐的形式在体内贮积起来。这时排放的废水中的溶磷浓度已相当低。好氧区中有机物经厌氧区、缺氧区分别被聚磷菌和反硝化细菌利用、浓度已相当低，排放的剩余污泥中，由于含有大量能贮聚磷盐的聚磷菌，污泥中磷含量高，因此可较一般的好氧活性污泥系统大大提高了磷的去除效果。AAO 法在普通活性污泥好氧池前增厌氧池及缺氧池，使聚磷菌能在厌氧及充足碳源条件下释放磷，然后在富氧条件下过量吸收磷，将磷转移到污泥中，从而达到除磷的目的。此外在好氧池内，硝化杆菌将 $\text{NH}_3\text{-N}$ 硝化 $\text{NO}_3\text{-N}$ 或 $\text{NO}_2\text{-N}$ ，然后经外回流将混合液回流到缺氧段，在缺氧及充足碳源的环境下，硝化杆菌将 $\text{NO}_3\text{-N}$ 还原成 N_2 ，排放到大气中，从而面实现脱氮。目前厂区加药间配置 PAC 投加设备用于化学除磷。污水经厌氧、缺氧、好氧处理后进入后沉淀区，进行沉淀处理工序。

主要设计参数：

反应区总停留时间：12.85h，其中厌氧 1.71h，缺氧 3.01h，好氧 8.13h；

设计最大污泥回流比：100%；

最大硝化液回流比：100--400% ；

AAO 生化池设计污泥浓度：3000mg/L；

BOD_5 污泥负荷：0.100kg BOD_5 / (kgMLSS · d) ；

溶解氧控制要求：缺氧区含氧量不大于 0.5 mg/L，厌氧区溶解氧含量小于 0.2 mg/L，好氧区溶解氧含量为 1.5~2.0 mg/L；

二沉池停留时间：4.0h；

二沉池表面水利负荷：1.08m³ / m² · h。

絮凝沉淀过滤：经二沉池处理后的水进入机械混合沉淀池（机械絮凝沉淀+斜管沉淀+滤布滤池）。结合投加药剂去除总磷、COD，经搅拌和絮凝过滤，进一步去除水中的总氮、 BOD_5 、SS 和总磷；出水经转盘过滤器再过滤，以除去水中各类悬浮物。出水经消毒后达标排放。

主要设计参数：

设计处理能力 $Q_{ave}=41.6\text{m}^3/\text{h}$ ；

混合时间：2.07min；

机械絮凝时间：15.14min；

斜管沉淀池表面负荷：2.0m³/m²·h；

斜管沉淀池上升流速：0.6mm/s；

滤布滤池设计滤速：6.2m/h。

项目污泥排放至贮泥池暂存，定期通过罐车运送至汨罗市古培镇古培集镇污水处理站新建污泥处理中心处理。

(2) 营运期主要污染

管网工程建成后，本身不会产生污染物，并有利于改善各河流水体的水质，基本不会对环境产生不利影响。

长乐镇污水处理提质工程服务期的主要污染工序如下：

1) 水型污染源

污水处理厂尾水：本提质改造项目结合污水厂实际运营情况，提质改造规模为1000m³/d，尾水排放标准执行《城镇污水处理厂污染物排放标准》（GB18918-2002）一级 A 标准，其中 COD_{Cr}≤50mg/L，BOD₅≤10mg/L，SS≤10mg/L，NH₃-N≤5mg/L，TN≤15mg/L，TP≤0.5mg/L。本项目为污染治理项目，废水主要来源于长乐镇的生活污水，并非本项目自身产生。本提质改造项目不新增员工，不新增生活污水。污染物排放量见表 5-3。

表 5-3 提质后项目污水污染物产生量及排放量情况一览表

项目	产生量（进水）	削减量	排放量（尾水）
废水量（万 m ³ /a）	36.5	0	36.5
COD（t/a）	87.6	69.35	18.25
氨氮（t/a）	14.6	12.775	1.825
生化需氧量（t/a）	43.8	40.15	3.65
总氮（t/a）	16.425	10.95	5.475
总磷（t/a）	1.2775	1.095	0.1825
SS（t/a）	54.75	51.1	3.65

2) 大气污染源

根据建设单位提供的资料，项目污水处理厂厂区不设食宿。因此项目营运期废气污染源主要为污水处理厂恶臭和备用发电机燃油废气。

①项目污水厂恶臭

本项目运行期间，在AA/O工艺处等处将散发一定的恶臭气体，以H₂S和NH₃为主，其主要性质见表5-4。

表5-4 恶臭污染物的主要性质

项目	NH ₃	H ₂ S
颜色	无	无
常温下状态	气体	气体
气味	强烈刺激性气味	恶臭，具有臭鸡蛋气味
嗅觉阈值 (mg/m ³)	0.1	0.0005
密度 (g/L)	0.771	1.539
熔点	-77.7℃	-85.5℃
沸点	-33.5℃	-60.7℃

对于废气源强的确定，主要依据美国 EPA（美国环境保护署）对城市污水处理厂恶臭污染物产生情况研究：每处理 1g 的 BOD₅，可产生 0.0031g 的 NH₃ 和 0.00012g 的 H₂S。

项目为提质改造工程，对污水进行进一步处理，规模为 1000m³/d (36.5 万 m³/a)，提质改造后进水 BOD₅ 浓度为 120mg/L，出水 BOD₅ 浓度为 10mg/L，提质改造后污水厂 BOD₅ 削减量为 40.15t/a，则提质改造后污水厂恶臭污染物 NH₃，H₂S 产生量分别约为 0.124t/a (0.0142kg/h)，0.00482t/a (0.00055kg/h)，本项目恶臭污染物产生量见表 5-5。

表 5-5 本项目恶臭污染物产生量

污染源	恶臭污染物产生量	
	NH ₃	H ₂ S
项目提质改造后	0.124t/a (0.0142kg/h)	0.00482t/a (0.00055kg/h)

项目采用通风及绿化等对厂区恶臭进行除臭。根据类比同类项目，构筑物采用加盖密闭处理后，排出的臭气再经除臭剂与厂区绿植净化处理，可以减少恶臭气体无组织排放。采取上述措施后恶臭的去除率约为 72%，处理后厂区臭气无组织排放量及源强计算结果详见下表。

表 5-6 项目恶臭污染物产生源强一览表

污染源	无组织废气排放源强					
	NH ₃ (kg/h)			H ₂ S (kg/h)		
	产生量	削减量	排放量	产生量	削减量	排放量
项目提质改造后	0.0142	0.010224	0.003976	0.00055	0.000396	0.000154

本项目建成后污水处理设施恶臭物 NH₃ 的无组织排放速率为 0.003976kg/h (0.03472t/a)，H₂S 的排放量约 0.000154kg/h (0.00135t/a)。

② 备用发电机燃油废气

项目拟配电房一层的设备用房内设置 1 台单机容量为 5kW 的发电机作为污水站备用电源，其小时耗油量为 0.205kg kW/h。由于区域的供电比较正常，因此备用柴油发

电机的启用次数不多，每个月使用时间小于 8h。本环评为便于计算，按每月发电一次，每次运行 8h 计，则年总耗油量为 $5 \times 0.205 \text{kg kW/h} \times 8 \text{小时/次} \times 12 \text{月/年} = 0.1 \text{t/a}$ 。

参照北京市环境保护科学研究院世行课题组编制的《北京环境总体规划研究》中确定的排放系数，即燃烧 1t 油 NO_x 的排放量为 2.94kg，CO 的排放量为 1.73kg， SO_2 的排放量为 4.57kg，烟尘的排放量为 0.81kg，计算得到 NO_x 的排放量为 0.294kg/a，CO 的排放量为 0.173kg/a， SO_2 的排放量为 0.457kg/a，烟尘的排放量为 0.081kg/a。发电机尾气由内置专用烟道引至发电机房所在构筑物楼顶排放。能够满足《非道路移动机械用柴油机排气污染物排放限值及测量方法（中国第三、四阶段）》（GB20891-2014）中第三阶段标准要求。

表 5-7 备用柴油发电机燃油废气污染物产排污情况一览表

污染物	SO_2	NO_x	CO	烟尘
产生量	0.294kg/a	0.173kg/a	0.457kg/a	0.081kg/a
治理措施	引至发电机所在建筑物楼顶高空排放。			
排放量	0.294kg/a 0.61g/kW.h	0.173kg/a 0.36g/kW.h	0.457kg/a 0.95g/kW.h	0.081kg/a 0.17g/kW.h
《非道路移动机械用柴油机排气污染物排放限值及测量方法》(GB 20891-2014)第三阶段标准 (g/kw.h)	/	/	3.5	0.20

3) 固体废物

本项目固体废物主要包括污水厂的栅渣、沉砂、污泥。

① 栅渣及沉砂

栅渣：根据《污水处理厂工艺设计手册》（高俊发，王社平主编，化学工业出版社，2003年），污水处理厂栅渣产生量一般为 $0.05 \sim 0.1 \text{m}^3/1000 \text{m}^3 \text{d}$ ，粗格栅用小值，细格栅用大值，中格栅用中值，本项目采用细格栅，栅渣产生量取 $0.08 \text{m}^3/1000 \text{m}^3 \text{d}$ ，项目处理规模 $1000 \text{m}^3 \text{d}$ ，则项目栅渣量约为 $0.08 \text{m}^3 \text{d}$ ，栅渣密度按 1t/m^3 计，栅渣量产生量约合 0.08t/d ，合 29.2t/a 。项目污水处理厂栅渣为一般工业固体废物，由环卫部门统一收集处理。

沉砂：根据《污水处理厂工艺设计手册》（高俊发，王社平主编，化学工业出版社，2003年），污水处理厂沉砂产生量一般 $30 \text{m}^3/10^6 \text{m}^3 \text{d}$ ，则项目沉砂量产生量为 $0.03 \text{m}^3 \text{d}$ ，沉砂密度按 2t/m^3 计，沉砂产生量约合 0.06t/d ，合 21.9t/a 。项目污水处理厂沉砂为一般工业固体废物，由环卫部门统一清运。

② 污泥

《汨罗市4个乡镇污水处理设施提质改造建设项目可行性研究报告》于2020年1月2日获得批复（汨发改审【2020】01号），根据可研报告：本项目推荐工艺采用AAO技术，经核算按照1吨绝干泥/万吨污水。根据建设单位提供污泥处理方案，项目产生的污泥运送至古培集镇污水处理站污泥处理中心进行集中脱水处理。本项目新建污水处理厂产泥量按照每日每吨水0.1kg绝干泥产物系数计算。污水处理厂提质改造后处理能力为1000m³/d，则项目产生绝干污泥量约100kg/d。

根据同类型污水厂运行经验数据，AAO法的二沉池污泥含水率为96~98%。贮泥池基本没有脱水效果，所以从贮泥池外运污泥含水率按98%计算。则项目产生含水率98%的污泥量为5t/d（1825t/a）。

污泥收集后暂存于贮泥池，贮泥池污泥定期采用罐车运送至古培集镇污水处理站污泥处理中心进行集中脱水处理。

4) 噪声

本次提质改造项目噪声源主要来自新增的刮泥机、搅拌器等，根据对运行中设备的实地监测和类比调查，其噪声源强为65~90dB(A)。

(3) 项目“三本账”

项目“三本账”如下。

表 5-8 项目改建前后的“三本账”情况一览表

类别	污染物名称	现有项目核定排放量 (t/a)	现有项目实际排放量 (t/a)	改建项目的排放量 (t/a)	“以新带老”削减量 (t/a)	改建完成后项目排放量 (t/a)	变化量 (t/a)
废水	污水	91.25 万	29.2	0	54.75 万	36.5 万	-54.75 万
	COD _{Cr}	54.75	70.08	0	36.5	18.25	-36.5
	NH ₃ -N	7.3	11.68	0	5.475	1.825	-5.475
	BOD ₅	18.25	35.04	0	14.6	3.65	-14.6
	TN	18.25	13.14	0	12.775	5.475	-12.775
	TP	0.9125	1.022	0	0.73	0.1825	-0.73
	SS	18.25	43.8	0	14.6	3.65	-14.6
废气	NH ₃	0	0.0253	0.03472	0	0.03472	+0.00942
	H ₂ S	0	0.00098	0.00135	0	0.00135	+0.00037
固废	栅渣	0	23.36	29.2	0	29.2	+5.84
	沉砂	0	17.52	21.9	0	21.9	+4.38
	污泥	0	73	1825	0	1825	+1752

注：污水厂运行期间实际接纳污水量约为800t/d。



六、建设项目主要污染物产生及预计排放情况

内容		类型	排放源	污染物名称	处理前产生浓度及产生量 (单位)	处理后排放浓度及排放量 (单位)
管网工程	大气污染物		施工扬尘	扬尘	少量	少量
			燃油尾气	CO、THC、NO _x		
	水污染物		施工废水	SS	300~500mg/L	0
			生活污水	COD _{Cr} 、BOD ₅ 、SS	COD _{Cr} : 240 mg/L NH ₃ -N: 20 mg/L SS: 200 mg/L	
	固体废物		施工场地	土石方	3006.5m ³	0
			生活过程	生活垃圾	10kg/d	0
噪声			机械噪声	噪声	89~107dB (A)	昼间≤70 dB (A) 夜间≤55 dB (A)
污水处理厂提质改造	大气污染物	施工期	施工扬尘燃油尾气	扬尘、CO THC、NO _x	少量	少量
				运营期	备用发电机	SO ₂
		NO _x	0.173kg/a			0.173kg/a 0.36g/kW.h
		CO	0.457kg/a			0.457kg/a 0.95g/kW.h
		烟尘	0.081kg/a			0.081kg/a 0.17g/kW.h
		AA/O 等	NH ₃			0.124t/a
			H ₂ S	0.00482t/a	0.00135t/a	
	水污染物	施工期	施工废水	SS	300~500mg/L	0
			生活污水	COD _{Cr} 、BOD ₅ 、SS	COD _{Cr} : 200 mg/L NH ₃ -N: 20 mg/L SS: 170 mg/L	
	运营期	污水量 (1000m ³ /d)	COD	240mg/L, 87.6t/a	50mg/L, 18.25t/a	
			BOD ₅	120mg/L, 43.8t/a	10mg/L, 3.65t/a	
			SS	150mg/L, 54.75t/a	10mg/L, 3.65t/a	
			NH ₃ -N	40mg/L, 14.6t/a	5mg/L, 1.825t/a	
			TN	45mg/L, 16.425t/a	15mg/L, 5.475t/a	
TP			3.5mg/L, 1.2775t/a	0.5mg/L, 0.1825t/a		
固体废物	施工	施工场地	生活垃圾 建筑垃圾	5kg/d	0	

	运营期	施工场地	土石方	1160m ³	0
		贮泥池	污泥	1825t/a	0
		预处理池	沉砂	21.9t/a	0
		格栅	栅渣	29.2t/a	0
噪声	厂区各类泵和设备，工作时会产生 65~90dB(A)的噪声。经厂房隔声和距离衰减后，到达厂界的噪声值低于《工业企业厂界噪声排放标准》（GB12348-2008）中的 2 类标准限值。				

主要生态影响（不够时可附另页）

本项目所在地区人类活动频繁，无特殊保护的野生动植物。根据现场踏勘，本项目污水处理厂周围是居住区和农田的混合生态系统；输水管线沿线为街道、公路等。在本项目建设过程中，严格落实施工期污染防治措施，由于本项目管线开挖量较小，并及时采取回填、增加绿化等措施，因此，施工过程中对生态环境影响不大。

本项目运营后，固体废弃物能够妥善处理处置，待厂区建设完成后，加强绿化面积，生态环境即可得到一定程度的恢复，另外该项目对于长乐镇整个水环境的恢复和改善具有积极作用。因此，在做到“三废”达标排放的情况下，本项目的建设对整个区域生态环境影响不大。

七、环境影响分析

一、施工期环境影响分析

本项目及配套管网的施工建设过程中，土方开挖、回填、平整，土方外运以及建筑材料的堆放、移动，物料和废弃物的运输，建筑施工，设备安装等均会对周围环境造成影响，污染物主要为粉尘扬尘、汽车尾气、废水、噪声和弃土弃石等。同时将使局部植被破坏，土壤裸露，在降雨时会造成水土流失。随着施工期的结束这些污染也将消失。

1、施工期废水环境影响分析

本项目及配套管网施工建设期的水环境影响主要来自建设施工过程排放的施工废水和施工人员的生活污水。根据对市政设施施工废水水质、水量的类比调查，可能产生的环境影响如下：

(1) 施工废水主要为开挖基础时排出的泥浆水，以及冲洗机械和车辆产生的泥浆水。施工废水中污染物成份相对比较简单，产生时段主要集中于建筑物砼浇筑高峰期主要污染物为 SS。如直接进入水体，会造成局部区域的 SS 浓度增高。

(2) 生活污水主要为施工人员施工过程中日常生活产生的废水，施工人员绝大部分来自当地村落，高峰期工人员为 20 人，管网铺设沿途及污水处理设施拟建地周边均有民房可租赁，本项目不设施工临时生活区，不设食堂及宿舍，食宿均依托周边社会力量，施工人员的生活废水依托租赁的民房现有处理设施处理，经调查，目前项目区村民的生活废水经化粪池预处理后排入污水厂处理。

本项目新建污水管网建设沿着镇集进行铺设，改造管网也在镇集。

针对建设期主要废水污染特性，本环评要求，本项目及配套管网的施工建设过程中应分别采取如下相应措施：

①科学规划，合理安排，加快基础施工进度，挖填方配套作业，分区分片分层开挖和填压，及时运输挖方、及时压实填方，防止暴雨径流对开挖面及填方区的冲刷，从根本上减少水土流失量。施工中必须采取临时防护措施，围挡施工，在挖填施工场地周围应设临时排水沟，合理划分工作面，确保暴雨时不出现大量水土流失；

②施工生产废水经沉淀后回用施工用水或抑尘用水，应加强管理及施工人员的素质教育，禁止将施工废水外排周边水体；

③要做好建筑材料和建设废料的管理，设备堆放场、材料堆放场的防径流冲刷措施应加强，废土、废渣应及时清运填埋，不得随意堆放，防止出现废土、渣处置不当导致

的水土流失，避免它们成为地面水的二次污染源；

④尽量避免雨水期进行施工建设，以减少冲刷形成的泥浆废水的产生；

⑤开挖及回填坡面要小土体天然稳定边坡，如断面高度差大于 4m，应采取削坡分级或逐级分层回填，并对边坡采取水土流失防治措施；

⑥制定土地整治、复垦计划。搞好项目施工区域的植树、绿化，项目建成后应立即绿化，不得有裸露地面，使其水土保持功能逐步加强。

⑦施工废水不得随意排放。由沉淀池收集处理后回用于场地洒水抑尘，以有效控制施工废水超标排放造成当地的水质污染影响问题，应加强管理及施工人员的素质教育，禁止将施工废水外排周边水体。

⑧运输、施工机械机修油污应集中采取隔油池和砂滤处理。

⑨施工材料运输车辆应有防雨设备，施工材料（油料、化学品等）堆放场地应尽可能远离溪流、山塘、农灌渠，应有防雨导流设施，防止大风暴雨冲刷造成渗漏进入地表水体造成污染。

⑩施工废水不得随意排放。由沉淀池收集处理后回用于场地洒水抑尘，以有效控制施工废水超标排放造成当地的水质污染影响问题。

2、施工期废气环境影响分析

在整个施工期间，环境空气影响主要来自管网管沟、污水处理厂基础开挖时产生的施工扬尘、施工机械和运输工具产生的废气对大气环境的影响。因此，建设方应注意抑制扬尘措施的落实，采取喷水抑尘等措施。

（1）施工扬尘

施工产生的扬尘的主要污染因子为 TSP，属于无组织排放，在施工过程中，土地平整时作业场地将采取围挡、围护以减少扬尘扩散，围挡、围护对减少扬尘对环境的污染有明显作用，可使影响距离缩短 40%。在施工现场周围，连续设置不低于 2m 高的围挡，并做到坚固美观。对原料以及建筑垃圾堆放场地加盖篷布或洒水。

汽车运输的扬尘主要与车速、车型、车流量、风速、道路表观积尘量、尘土湿度等诸多因素有关。施工及运输车辆引起的扬尘对路边 20m 范围以内影响较大。据有关调查显示，施工工地的扬尘主要由运输车辆的行驶产生，约占扬尘总量的 60%，一般情况下，施工场地、施工道路在自然风作用下产生的扬尘所影响的范围在 100m 以内。如果在施工期间对施工区域采用围护或对车辆行驶的路面实施洒水抑尘，每天洒水 4~5 次，可使

扬尘减少 70-80%左右，可有效地控制施工扬尘，可将 TSP 污染距离缩小到 20~50m 范围。另外，由于道路的扬尘量与车辆行驶对路面扰动与车辆的行驶速度有关，速度愈快对路面的扰动越大，其扬尘量势必愈大，所以应对施工场地进行封闭围护，对进入施工区的车辆必须实施限速行驶，一方面是减少扬尘发生量，另一方面也是出于施工安全的考虑。

项目污水处理厂旁边主要敏感点为厂区西北侧居民点，管网沿线主要居民点有长乐中学、长乐医院、长乐镇集镇居民点等，居民点较多，且距离近，距公路边线距离最近约为 10m，TSP 及 PM10 有可能超标，项目施工现场扬尘对周边环境空气质量存在影响。

为了达到《湖南省污染防治攻坚战三年行动计划（2018—2020 年）》的计划要求，控制施工期扬尘对项目地周边居民生活环境的影响，本工程施工期应特别注意防尘问题，制定必要的防尘措施。根据住建部门要求的施工工地周边 100%围挡、物料堆放 100%覆盖、出入车辆 100%冲洗、施工现场地面 100%硬化、拆迁工地 100%湿法作业、渣土车辆 100%密闭运输，结合本项目自身特点，环评要求建设单位采取以下防治措施：

①设专人负责施工期环境管理工作，制定必要的环保规章制度，认真搞好施工期的环保监理工作，并经常进行监督检查，文明施工。

②运输车辆保洁。建筑工程施工现场出入口道路必须采取铺设钢板硬化，并设置车辆自动冲洗设施，指派专人负责设备的使用、维护和保养，驶出施工现场的机动车辆底盘和车轮冲洗干净后方可上路行驶。

③材料、土方覆盖现场防尘措施。非施工作业面的裸露地面、长期存放或超过一天以上、临时存放的土方应采用防尘网进行覆盖，或采取绿化、固化措施；水泥、灰土、砂石等易产生扬尘的细颗粒建筑材料覆盖，使用过程中应采取有效措施防止扬尘；停工工地应对其裸露土地采取苫盖或者临时绿化等有效防尘措施；土方工程，开挖完毕的裸露地面应及时固化或苫盖。

④设置施工围挡。项目污水处理厂施工四周需挡上围挡，项目管网范围较大，管网施工现场要根据需要（尤其是临近居民点一侧，在长乐中学、官门杨等施工路段。）设置连续、封闭的围挡，围挡不低于 2m，实行全封闭施工。施工围挡使用材料、构造连接要达到安全技术要求，确保结构牢固可靠；围挡应定期进行清洁，保持坚固、整洁、美观。

⑤洒水抑尘措施。外架拆除、平整场地、土方开挖、清运建筑垃圾等作业时，应当

边施工边适当洒水；遇有4级以上大风天气时，不得进行土方运输、土方开挖、土方回填等作业；每天根据现场情况至少进行2次清扫洒水作业（雨雪天及地表结冰的天气除外）；施工现场设置易产生扬尘的施工机械时，必须配备降尘防尘装置。

⑥垃圾存放、运输。施工现场设置临时垃圾桶，施工垃圾、生活垃圾应分类存放，运输消纳应符合相关规定；土方、渣土和建筑垃圾运输应采用密闭式运输车辆或采取覆盖、洒水措施。

⑦施工现场严禁焚烧沥青、油毡、橡胶、皮革、垃圾以及其它产生有毒、有害烟尘或产生恶臭气体的物质。

⑧施工期尽量避开雨季施工，减少相邻区域占地，以降低水土流失量。

(2) 施工机械以及运输车辆废气

施工机械以及运输车辆产生的废气，由于施工期不长，作业范围相对较小，排气量均不是很大，尾气排放点随设备移动呈不固定方式排放，在空气环境中经一定的距离自然扩散、稀释后，对评价区域空气质量影响不大。

采取上述防治及整改措施后，施工期对大气环境的影响较小，且施工期影响是短期的，施工完成后就会消失。

3、施工期噪声环境影响分析

本项目建设施工期的噪声主要是各种施工机械（如打桩机、搅拌机、振捣泵、电锯、吊车、升降机等）和运输车辆产生的作业噪声，其噪声值在80~107dB(A)之间。

施工噪声具有阶段性、临时性和不固定性，不同的阶段使用不同的机械设备，使施工现场产生具有强度较高、无规则、不连续等特点的噪声、其强度与施工机械的功率、工作状态等因素都有关。

一些常用建筑机械的峰值噪声及随距离的衰减见表7-1。

表 7-1 主要施工机械峰值噪声及其传播声级 dB (A)

声源	传播距离	衰减后声级					
		10	20	30	50	100	150
电锯、电钻	95	84	79	75	71	65	61
塔吊	85	76	69	65	61	55	51
装载机	90	80	74	70	66	55	51
推土机	90	80	74	70	66	60	56
打桩机	107	90	84	80	76	70	66
运输车	85	76	69	65	61	55	51
挖掘机	90	80	74	70	66	60	56

从表7-1中可以看出，现场施工产生的噪声很强，在实际施工过程中，各类机械同

时工作，各类噪声源辐射相互迭加，噪声级将会更高，辐射面也会更大。工程施工机械噪声主要属中低频噪声，因此只考虑扩散衰减，预测模式如下：

$$L_2 = L_1 - 20\lg(r_2/r_1) \quad (r_2 > r_1)$$

式中： L_2 、 L_1 ——距声源 r_1 、 r_2 m 处的噪声值，dB(A)；

r_1 、 r_2 —— 预测点距声源的近距离。

取噪声最高的打桩机（声源 1 米处声级 107 分贝）计算，现场施工随距离衰减后的值见表 7-2。

表 7-2 现场施工噪声随距离衰减后的值

距离 m \ 源强 dB (A)	10	20	50	100	150	200	250	500
107	89.0	81.0	73.0	67.0	63.5	61.0	59	53.0

从上表可知，本项目施工期场界噪声限值执行《建筑施工场界环境噪声排放标准》（GB12523-2011）。从上表中可以看出：源强最高的单台设备在约 100 m 处产生的声级值满足施工噪声昼间的限值标准，夜间施工设备噪声达标距离约在 500 m 处。由此可见，昼间施工噪声对环境干扰半径较小，夜间干扰半径较大。根据现场查勘和调查，本项目夜间不进行施工，因此本项目施工对周围环境的影响较小。

施工期噪声影响是短暂的，一旦施工活动结束，施工噪声也将随之结束。此外，应对产生噪声的施工设备加强维护和维修工作。

项目周边敏感点短期内将处于超标环境中，主要为长乐中学、长乐医院、长乐镇集镇居民点等。若夜间施工，超标情况更严重。

为了尽量减小施工噪声对周围声环境产生的影响应采取以下措施：

①建设单位施工应从行政主管部门取得施工噪声许可，提前告之公众，根据《建筑施工场界环境噪声排放标准》（GB12523-2011）禁止夜间施工。

②合理安排施工时间：制订施工计划时，严格控制和管理产生高噪声设备的使用，尽可能避免大量高噪声设备同时施工；高噪声施工时间尽量安排在昼间，夜间不施工。

③降低设备声级：施工设备选型上尽量采用低噪声设备，选用效率高、噪声低的机械设备，降低设备声级，降低人为的噪声，可通过排气管消音器和隔离发动机振动部件的方法降低噪声；对动力机械设备进行定期的维修、养护，维护不良的设备常因松动部件的振动或消声器的损坏而增加其工作时声级；闲置不用的设备应立即关闭；运输车辆

进入现场应减速，并减少鸣笛。

④合理布局施工场地，降低人为噪音，一些高噪声设备施工中要建简易的声障，减少施工噪声影响。建设管理部门应加强对施工场地的噪声管理，施工企业应文明施工，做好区内交通组织，施工场地运输车辆出入现场时应低速、禁鸣，设立专人负责。车辆运输应避开居民休息时间，避免运输噪声对居民的影响。

⑤加强对施工人员的管理，做到文明施工，避免人为噪声的产生。

综上所述，通过对施工场地的噪声采取以上减噪措施，确保施工噪声达到《建筑施工场界环境噪声排放标准》（GB12523-2011）规定的要求。施工期间通过加强管理，合理安排施工时间，设置临时隔声屏障等措施后，能有效减小施工噪声向周围辐射的影响，通过以上措施后，施工噪声对外环境的影响是可以接受的，并将随着施工过程的结束而结束。

4、施工期固体废物环境影响分析

施工期固体废物主要为施工建筑弃料、土石方以及施工人员的少量生活垃圾。

（1）项目拟建地地势较低，本项目配套污水管网铺设时将产生一定量的挖方，尽量用于项目回填。剩余少量土石方由城市渣土管理部门运往指定位置处理。

（2）项目工程建设施工阶段，产生的建筑垃圾主要为废砖、废管、各种木质、钢制废板材、包装废料等，施工期产生的可回收废料，如钢筋头、废木板等应尽量由施工单位回收利用，其它无回收利用价值的垃圾要定时清运，妥善处理，以免影响施工和环境卫生。

（3）施工人员在日常生活中还将会产生一定量的生活垃圾，经垃圾桶统一收集后，由环卫部门清运处理。

项目施工期固体废物按照上述要求处理处置后对周围环境影响较小。

5、施工期对交通的影响分析

管网建设施工时沿道路铺设，由于道路开挖，堆土、建筑材料的占地，使道路变得狭窄，交通不畅；运输车辆如果超载或覆盖不当，途中常会撒落土、石、砂料，若不及时清除，将造成路面损坏，影响交通，而且晴天尘土飞扬，雨天泥泞路滑，使交通变的拥挤和混乱，极易造成交通事故。另一方面，由于污水输送管道的埋设，势必要穿越一些交通设施，如果不合理安排施工计划，势必会对当地的交通造成混乱，因此施工单位在铺设管道穿越道路时应认真合理制定施工计划，务必采用顶管施工、错峰作业等有效手段，减少由于施工对交通产生的压力。

由于污水处理厂施工需要大量的水泥、建材、土石方的运输，还有一些机械设备、装置也将从其它地方运入，因此势必会造成当地车辆流量的增加，对当地交通带来压力。由于当地对外交通条件较好，施工车辆的增加对当地交通造成的压力不会很大。

为减缓污水管网施工期对道路交通的影响，建设单位应采取以下措施：

①施工前建设单位应及时与公路、交通管理部门联系，取得支持与配合，避免影响现有的交通设施，以减轻对建设项目附近公路的交通影响。

②管网施工时应分段实施，避免因施工范围过大、施工时间过长而影响交通。

③对交通繁忙的道路要设计临时便道，同时设置必要交通警示标志和安排专人指挥交通，尽可能在短时间内完成开挖、排管、回填工作，确保行车和行人的交通安全。

④对于交通特别繁忙的道路要求避让高峰时间，以保证交通畅通。

采取以上措施后，可以明显减轻施工对道路交通的影响。

6、施工期对生态影响分析

(1) 工程占地影响

项目占地会使项目所在区域植被受到占压、破坏，施工活动将使植被生长环境遭到破坏，生物个体失去生长环境，影响的程度是不可逆的。由于植被结构简单、覆盖率低，坡地开挖后容易造成水土流失，对当地生态环境和水土保持造成一定程度的负面影响。随着施工期的结束，破坏的植被可以通过对施工临时占地植被恢复及管道沿线绿化进行补偿，故项目建设占地不会对项目区植被覆盖率造成大的影响。

(2) 施工期对动植物的影响分析

施工过程将对现有植被破除或移植，会一定程度上减少区域范围内的植被面积，在短期内生态系统内绿地面积将会减少，植被覆盖率将总体下降，生态系统的调节作用有一定削弱。由于项目位于集镇镇区，受人类活动影响，项目施工及影响区域范围内植被主要为人工种植的乔木樟树以及绿化草皮等，主要动物为集镇的常见种类，如：鼠、麻雀等，能在此区域生活的动物对集镇环境已基本适应，因此，本项目对沿线动植物的影响很小。同时待施工结束后将在路两侧修建绿化带和草皮等，因此施工期间因植被破坏而造成的生态影响只是暂时的，随着工程的结束，这些影响也会消失。因此，本项目建设对动植物的影响很小。

(2) 水土流失影响分析

项目建设期间，施工场地土地平整和基坑开挖，必然扰动现有地貌，使大量表土裸

露呈松散状态，抗蚀能力减弱，致使土壤侵蚀模数增大，加剧区域内水土流失趋势。同时，施工中大量散状物如砂、石、水泥堆积产生的扬尘，砂石料冲洗和混凝土养护工程等均可产生新的水土流失。因此，建设单位须采取有效的水土流失防治措施。

本次环评要求建设单位采取的水土流失防治措施如下：

①建设过程中产生的弃土方以及施工材料临时堆场须在距离道路较远的平整场地，并采取相应拦挡、覆盖措施，禁止向其它任何地方倾倒、堆置弃土弃渣；

②施工期间开挖土方用于回填场地及铺设道路，其实施过程应合理衔接，尽量避免土方堆置，若需堆置则应注意土方的合理堆置，与周边道路保持一定距离；

③开挖土石方尽量避免雨季，防止突发暴雨对裸露地表冲刷造成水土流失，施工阶段遇到雨季无法施工时须采取必要的护坡措施（设临时挡墙）；

④合理安排作业时段并适时加快施工进度，施工结束应及时清理场地，按照规划对项目区域场地进行硬化、绿化、种植草木，尽量将水土流失降到最低；

⑤污水处理厂区施工场地周边应设置雨水导排、沉砂措施，裸露土体表面进行雨布覆盖；

⑥污水管网施工期尽量避开雨水集中的汛期和梅雨季节，尽量减小管道沟槽开挖宽度以减少对植被的破坏；管道敷设后土壤应及时回填并夯实、植草进行绿化；

⑦尽量缩小开挖面积，降低开挖面坡度，尽量做到随挖、随整、随填、随夯、随运，减少松土储量，争取各工程区挖填方充分利用，充分利用弃方，避免弃方外运造成新的水土流失。

在采取本次评价提出的措施后，施工期的水土流失影响将得到有效控制。此外，施工场地的水土流失大多发生在施工前期，随着施工期的进展，水土流失将大大减小，其影响也将逐渐减弱。

二、营运期环境影响分析：

1、大气环境影响分析

项目营运期废气污染源主要为污水厂恶臭和备用发电机燃油废气，备用发电机燃油废气属于间歇式排放，因此本项目只针对污水厂恶臭进行预测。

(1) 评价等级确定

按《环境影响评价技术导则—大气环境》（HJ2.2-2018）规定，选择项目污染源正常排放的主要污染物及排放参数，采用附录 A 推荐模式中 AERSCREEN 估算模型分别计算项目污染源的最大环境影响。其中 P_i 的计算公式为：

$$P_i = \frac{C_i}{C_{0i}} \times 100\%$$

式中：P_i——第 i 个污染物的最大地面浓度占标率，100%；

C_i——采用估算模式计算出的第 i 个污染物的最大地面浓度，μg/m³；

C_{0i}——第 i 个污染物的环境空气质量标准，μg/m³。一般选用 GB3095 中 1h 平均质量浓度的二级浓度限值；对该标准中未包含的污染物，使用 5.2 确定的各评价因子 1h 平均质量浓度限值。对仅有 8h 平均质量浓度限值、日平均质量浓度限值或年平均质量浓度限值的，可分别按 2 倍、3 倍、6 倍折算 1h 平均质量浓度限值。环境空气评价工作等级判断标准见下表 7-3。

表 7-3 评价等级判别表

评价工作等级	评价工作分级判据
一级评价	$P_{\max} \geq 10\%$
二级评价	$1\% \leq P_{\max} < 10\%$
三级评价	$P_{\max} < 1\%$

根据《环境影响评价技术导则——大气环境》（HJ2.2-2018）要求，利用估算模式：

表 7-4 估算模型（区域环境）参数表

参数		取值
城市/农村选项	城市/农村	农村
	人口数（城市选项时）	/
最高环境温度/℃		41.5 °C
最低环境温度/℃		-14.7℃
通用地表类型		农田
区域湿度条件		潮湿
是否考虑地形	考虑地形	否
	地形数据分辨率/m	/
是否考虑岸线熏烟	考虑岸线熏烟	否
	岸线距离/km	/

	岸线方向/°	/
--	--------	---

表 7-5 评价因子和评价标准表

评价因子	标准值 (mg/m ³)	标准来源
H ₂ S	0.01	HJ2.2-2018 附录 D
NH ₃	0.2	

本项目改建完成后排放源参数如下：

表 7-6 面源预测参数

序号	面源名称	面源坐标 (°)		面源海拔高度 (m)	面源长度 (m)	面源宽度 (m)	面源有效排放高度	年排放小时数/h	排放工况	污染物排放速率 (kg/h)	
		X	Y							NH ₃	H ₂ S
1	厂区	113.27519 5	28.84264 4	40	80	70.5	5	8760	正常	0.00397 6	0.00015 4

本项目各排放源估算结果如下：

表 7-7 无组织面源估算结果

污染源名称	评价因子	评价标准(μg/m ³)	Cmax(μg/m ³)	Pmax(%)	D10%(m)
矩形面源	NH ₃	200.0	4.4828	2.2414	/
矩形面源	H ₂ S	10.0	0.1770	1.7701	/

根据《环境影响评价技术导则 大气环境》(HJ2.2-2018)分级判据，确定本项目大气环境影响评价工作等级为二级。二级评价项目不进行进一步预测与评价，只对污染物排放量进行核算即可。上述预测结果，恶臭中 NH₃ 最大落地浓度为 4.4828ug/m³，最大落地浓度的占标率为 2.2414%。恶臭中 H₂S 最大落地浓度为 0.1770ug/m³，最大落地浓度的占标率为 1.7701%，均出现在下风向 100.01m 处，因此项目废气排放对大气环境的影响较小。

根据估算模型预测项目无组织排放的氨气和硫化氢预测值不存在超标现象，故不需设置大气环境保护距离。

项目建成后产生的废气由污水自然散发产生，为无组织排放，因此非正常工况下与正常工况下废气产生情况类似，因此不再对非正常工况下排放量进行核算。项目无组织排放大气污染物排放核算见表 7-8。

表 7-8 大气污染物无组织排放量核算表

序号	产污环节	污染物	国家或地方污染物排放标准	年排放量
----	------	-----	--------------	------

			标准名称	浓度限值/ (mg/m ³)	(t/a)
1	污水处理厂	NH ₃	《城镇污水处理厂污染物排放标准》 (GB18918-2002) 中表 4 二级标准	1.5	0.03472
2		H ₂ S		0.06	0.000135

(3) 大气环境控制措施

①合理布局

产生恶臭物质的主要构筑物设置在厂区下风向或侧风向，远离办公区，以改善厂内工作人员的工作环境；

②加强厂区绿化

厂区绿化设计应与施工图设计同时完成，厂内道路两边种植乔灌木，如杜荫、松树等，厂界边缘地带种植高大树种形成多层防护林带，在厂区内，利用构筑物空隙进行绿化，特别是臭源构筑物周边应多种植花草树木，形成草、灌、乔木的立体多层防护绿化隔离带，以降低恶臭气体对环境的影响。

③加强运行操作管理

建立健全岗位责任制和监督机制，加强生产管理，严格工艺控制；加强职工操作技能及事故处置培训，定期维护仪器仪表；污泥及时清运，减少污泥堆存量及堆存时间；定期进行恶臭气体的环境监测，搞好环境卫生，做好消灭蚊、蝇的工作，防止传染疾病。

④臭气治理措施

对厂区构筑物格栅渠、生化组合池、深度处理池等构筑物采用加盖密封处理，区域绿化进行除臭。

2、地表水环境影响分析及其防治措施

原有项目设计污水处理规模为 2500t/d (91.25 万 t/a)，尾水排放标准执行《城镇污水处理厂污染物排放标准》(GB18918-2002) 一级 B 标准，其中 COD_{Cr}≤60mg/L，BOD₅≤20mg/L，SS≤20mg/L，NH₃-N≤8mg/L，TN≤20mg/L，TP≤1.0mg/L；提质工程无新增污水，提质改造处理规模为 1000t/d (36.5 万 t/a)，项目尾水排放标准执行《城镇污水处理厂污染物排放标准》(GB18918-2002) 一级 A 标准，其中 COD_{Cr}≤50mg/L，BOD₅≤10mg/L，SS≤10mg/L，NH₃-N≤5mg/L，TN≤15mg/L，TP≤0.5mg/L，污染物排放量见下表。

提质改造前后污染物的削减变化情况如下表所示：

表 7-9 提质改造前后污染物的削减量变化情况一览表

项目	原有项目	改造项目 t/a	改建后项	增减量	排水
----	------	----------	------	-----	----

	排放量 t/a	产生量	削减量	排放量	目排放量 t/a	t/a	去向
废水量	91.25 万	0	0	0	36.5	-54.75	排入朱港, 汇入汨罗江
COD	54.75	0	0	0	18.25	-36.5	
氨氮	7.3	0	0	0	1.825	-5.475	
生化需氧量	18.25	0	0	0	3.65	-14.6	
总氮	18.25	0	0	0	5.475	-12.775	
总磷	0.9125	0	0	0	0.1825	-0.73	
SS	18.25	0	0	0	3.65	-14.6	

由此可见, 提质改造后项目对朱港、汨罗江地表水环境有显著的改善, 生物量和净生产量会有所提高, 生物多样性增加, 生态系统结构更完整, 具有较为明显的环境正效益。

(1) 评价等级确定

根据《环境影响评价技术导则-地表水环境》(HJ2.3-2018), 水污染影响型建设项目根据排放方式和废水排放量划分评价等级, 具体见表 7-10。

表 7-10 水污染影响型建设项目评价等级判定

评价等级	判定依据	
	排放方式	废水排放量 $Q/(\text{m}^3/\text{d})$; 水污染物当量数 $W/(\text{无量纲})$
一级	直接排放	$Q \geq 20000$ 或 $W \geq 600000$
二级	直接排放	其他
三级 A	直接排放	$Q < 200$ 且 $W < 6000$
三级 B	间接排放	--

表 7-11 水污染物当量数

污染物	排放总量 (kg/a)	污染物当量值/kg	当量数 $W/(\text{无量纲})$
COD_{Cr}	18250	1	18250
$\text{NH}_3\text{-N}$	1825	0.8	1460

生活污水经化粪池处理后进入本项目污水处理厂进行处理, 处理规模为 $1000\text{m}^3/\text{d}$, $W_{\text{max}} < 600000$ (无量纲), 镇区生活污水经本项目处理后直接排入朱港, 汇入汨罗江; 因此本项目地表水评价等级为二级。评价范围应符合以下要求: ①应根据主要污染物迁移转化状况, 至少需覆盖建设项目污染影响所及水域; ②接纳水体为河流时, 应满足覆盖对照断面、控制断面与消减断面等关心断面的要求。③影响范围涉及水环境保护目标的, 评价范围至少应扩大到水环境保护目标内受到影响的水域。综合要求, 本项目评价

范围为项目拟建排污口断面至下游 1.5km 断面。

(2) 地表水环境影响预测

1) 废水外排情况：长乐镇污水处理厂投入运行后，每天外排尾水 1000m³/d，在此，对外排尾水进行排放预测分析，主要预测其中的主要污染物 COD、NH₃-N。在尾水排放预测中，本次预测分两种情况考虑：一是尾水经处理后达标排放；另一种是非正常排污（未经处理）两种排放方式，两种方式排放强度如下：

表7-12 废水正常和非正常情况下排放浓度表

污染物 排放状态	COD 排放浓度(mg/L)	NH ₃ -N 排放浓度(mg/L)	污水量(t/d)
正常达标排放	50	5	1000
非正常排放（未处理直接 排入朱港）	240	40	

2) 纳污水体基本情况：长乐镇污水处理厂处理达标后的尾水外排西侧朱港，相关水文资料见表 7-13。

表 7-13 朱港文参数表

受纳 水体	流速 u (m/s)	水力坡 降 (%)	宽度 B (m)	深度 H (m)	流量 Q (m ³ /s)	污染物综合降解系数 d ⁻¹	
						k(COD)	K(氨氮)
朱港	0.11	0.45	3.63	0.39	0.156	0.15	0.12

污染物横向扩散系数E_y的确定：E_y的确定有多种方法，分别是现场视踪实验估值法、泰勒公式法和费修公式法。本报告采用泰勒公式法确定污染物横向扩散系数E_y。泰勒公式：

$$E_y = (0.058H + 0.0065B)(gHI)^{1/2}$$

式中：g—重力加速度，值为9.808m/s²；I—水力坡降，取0.45%；

经计算，朱港E_y值为0.006m²/s。

3) 水环境影响预测：

①预测因子：根据项目排污特征，本次评价选取污染因子 COD、NH₃-N 作为预测因子。

②预测时段：地面水环境影响按正常排放和不正常排放两种情况进行预测。

③预测范围：朱港厂区污水排污口处至下游1.5km 的范围。

④混合过程段长度估算公式：

$$L_m = \left\{ 0.11 + 0.7 \left[0.5 - \frac{a}{B} - 1.1 \left(0.5 - \frac{a}{B} \right)^2 \right]^{1/2} \right\} \frac{uB^2}{E_y}$$

式中： L_m ——混合段长度，m；

B ——水面宽度，m；

a ——排放口到岸边的距离，m；

u ——断面流速，m/s；

E_y ——污染物横向扩散系数， m^2/s 。

根据以上公式，结合本项目的废水排放情况以及环境质量情况，计算出混合过程段长度约为 136.2m，即项目尾水排入朱港，在下游 136.2m 后可完全混合。

⑤ 污染物综合降解系数

本项目尾水接纳水体为朱港，根据《全国水环境容量核定技术指南》，本项目 COD 的综合降解系数取 0.15/d， NH_3-N 的综合降解系数取 0.12/d。

⑥ 朱港属于小型河流，项目废水排放量为 $1000m^3/d$ ，地面水环境评价等级为二级，项目尾水排放方式为岸边排放。根据《环境影响评价技术导则—地面水环境》(HJ/T2.3—2018)附录 E 中推荐的估算模式，混合段使用平面一维数学模型进行解析预测。本评价采用纵向一维水动力数学模型，对本项目正常和事故两种情况下排放的 COD 和 NH_3-N 对朱港水环境造成的影响进行预测，由于本项目排水主要为生活污水，属于连续稳定排放，计算公式如下计算公式如下：

$$\frac{\partial A}{\partial t} + \frac{\partial Q}{\partial x} = q$$

$$\frac{\partial Q}{\partial t} + \frac{\partial}{\partial x} \left(\frac{Q^2}{A} \right) - q \frac{Q}{A} = -g(A \frac{\partial Z}{\partial x} + \frac{n^2 Q |Q|}{Ah^{4/3}})$$

式中：Q——断面流量，m³/s；

q——单位河长的旁侧入流，m²/s；

A——断面面积，m²；

Z——断面水位，m；

n——河道糙率，量纲为 1；

h——断面水深，m；

g——重力加速度，m/s²；

x——笛卡尔坐标系 X 向的坐标，m；

根据河流纵向一维水质模型方程的简化、分类判别条件（即：O，Connor 数 α 和贝克来数 Pe 的临界值），选择相应的解析解公式。

$$\alpha = \frac{kE_x}{u^2}$$

$$Pe = \frac{uB}{E_x}$$

污染物纵向扩散系数 E_x 的确定： E_x 的确定方法主要有水力因素法、经验公式估值法。经验公式估值法中最常使用的是爱尔德公式：

$$E_x = 5.93 \cdot H \cdot (gHI)^{1/2}$$

式中：H——河道断面平均水深，m；g——重力加速度，值为 9.808m/s²；I——水力坡降，取 0.45%；

经计算，朱港 E_x 值为 0.303m²/s

经过计算 $\alpha < 0.027$ ， $Pe < 1$ ，适用适用对流扩散降解简化模型：

$$C = C_0 \exp\left(\frac{ux}{E_x}\right) \quad x < 0$$

$$C = C_0 \exp\left(-\frac{kx}{u}\right) \quad x \geq 0$$

$$C_0 = (C_p Q_p + C_h Q_h) / (Q_p + Q_h)$$

排放预测结果：

表 7-14 尾水河流预测点浓度预测值 单位: mg/L

X (m)	正常排放		非正常排放	
	c/COD	c/NH ₃ -N	c/COD	c/NH ₃ -N
0	11.0229	0.7825	24.0186	3.1994
10	11.0211	0.7824	24.0148	3.1989
100	11.0058	0.7822	23.9815	3.1984
500	10.9380	0.7775	23.8337	3.1791
1000	10.8538	0.7726	23.6502	3.1589
1500	10.7703	0.7677	23.4682	3.1388

⑦预测结果分析

经预测，正常排放情况，朱港下游 10m 断面处，COD 浓度为 11.0211mg/L、NH₃-N 浓度为 0.7824mg/L，均未超过《地表水环境质量标准》（GB3838-2002）III 类标准。非正常情况下，朱港下游 10m 断面处，COD 浓度为 24.0148mg/L、NH₃-N 浓度为 3.1989mg/L，均超过《地表水环境质量标准》（GB3838-2002）III 类标准，严禁厂区废水直接排入地表水。

经预测分析，由于本项目污水排放量较小，正常情况排放污染物对受纳水体无明显影响，非正常情况排放污染物会造成水体 COD、NH₃-N 浓度有一定上升，因此要加强污水处理系统使用过程中日常维护及管理，保持出水水质稳定，避免非正常排污情况发生。本项目截流了长乐镇生活污水，有利于提高周边地表水水质。

为保证项目出水水质长期稳定达标排放，本环评提出以下要求：

a 定期对纳污管网及检查井进行维护清掏，保证纳污系统长期通畅，同时从源头降低暴雨天气时 SS 的产生量；

b 暴雨天气过后须额外增加管网疏通力度，防止雨水冲刷产生的大量泥浆水通过地漏进入纳污系统而加重后期处理负荷甚至导致系统堵塞；

c 定期对格栅、调节池等系统进行清掏，确保各个工序均能满足预期处理效果；

d 建设单位应定期对出水进行采样检测并做好记录，若发现超标，须立即跟进排查并出相应的解决方案。

e 工程通过加强日常维护,定期更换易损管件,避免管道堵塞,管道破裂和管道接头处的破损可能造成的非正常事故的发生。

f 建设单位应对进口、出口安装自动在线监测设施，实时监测 COD_{Cr}、NH₃-N 浓度值，出口浓度值需与当地环保部门联网；

综上所述，项目建设对长乐镇环境卫生及纳污水体均具有明显的改善作用，有利于进一步推进长乐镇环境友好型新农村的建设进程。

3、噪声环境影响分析及其防治措施

本项目建成后主要噪声设备为污泥泵设备等，噪声级为 65~90 dB(A)。所有的产噪设备采取隔声、基础减振等措施，将噪声源强较高的车间采用吸声、隔声性能好的材料。污水泵、污泥泵主要为潜水式安装，经过水体隔声后传播到外部环境噪声会大大衰减。

(1) 噪声源源强的选取原则

①厂区机械设备较少，噪声源较简单，有些设备噪声给出的声压级有一个范围，本评价预测时按平均值考虑。

②高噪声设备和低噪声设备的户外噪声强度相差较大，按照噪声叠加规律，相差 10 dB 以上的多个噪声源，可不用考虑低噪声的影响，因此本评价在预测时按此规律筛选，只考虑高噪声设备的影响。

(2) 预测模式的选取

根据《环境影响评价技术导则声环境》（HJ2.4-2009）的技术要求，本次评价采取导则上推荐模式。

①声级计算：

建设项目声源在预测点产生的等效声级贡献值（Leqg）计算公式：

$$L_{eqg} = 10 \lg \left(\frac{1}{T} \sum_i t_i 10^{0.1L_{Ai}} \right)$$

式中：

Leqg---建设项目声源在预测点的等效声级贡献值，dB（A）；

L_{Ai}---i 声源在预测点产生的 A 声级，dB（A）；

T---预测计算的时间段，s；

t_i---i 声源在 T 时段内的运行时间，s。

②预测点的预测等效声级（Leq）计算公式：

$$L_{eq} = 10 \lg \left(10^{0.1L_{eqg}} + 10^{0.1L_{eqb}} \right)$$

式中：

Leqg---建设项目声源在预测点的等效声级贡献值，dB（A）；

Leqb---预测点的背景值，dB（A）。

③户外声传播衰减计算：

户外声传播衰减包括几何发散（Adiv）、大气吸收（Aatm）、地面效应（Agr）屏障屏蔽（Abar）、其他多方面效应（Amisc）引起的衰减。

④距声源点 r 处的 A 声级按下式计算：

$$L_p(r) = L_p(r_0) - (A_{div} + A_{atm} + A_{gr} + A_{bar} + A_{misc})$$

在预测中考虑反射引起的修正、屏障引起的衰减、双绕射、室内声源等效室外声源等影响和计算方法。

利用上述模式可以预测分析，该项目同时考虑项目建成后设备数量和距离，各预测点噪声值如下表 7-15。

表 7-15 主要噪声源一览表

声源设备	数量	单台设备噪声源强 [dB(A)]	设备噪声叠加源强 [dB(A)]	声源与厂界的距离 (m)			
				东厂界	西厂界	南厂界	北厂界
提升泵	1	80	80	42	48	35	37
轴流风机	3	75	79.8	58	23	37	45
空压机	2	85	88.01	35	44	18	60
污水回流泵	4	70	76.2	13	68	40	37
污泥泵	6	80	87.8	50	27	16	60

表 7-16 项目厂界噪声预测结果

声源设备	数量	设备噪声叠加源强 [dB(A)]	噪声预测值 dB (A)			
			东厂界	西厂界	南厂界	北厂界
提升泵	1	80	47.5	46.4	49.1	48.6
轴流风机	3	79.8	44.5	52.6	48.4	46.7
空压机	2	88.01	57.1	55.1	62.9	52.5
污水回流泵	4	76.2	53.92	39.6	44.2	44.8
污泥泵	6	87.8	53.8	59.2	63.7	52.2
贡献值叠加[dB(A)]			60.4	61.4	66.5	56.9
隔声减振降噪			20	20	20	20
减振隔声后预测值[dB(A)]			40.4	41.4	46.5	46.9

结果表明，本项目噪声源墙体可起到良好的隔音效果，项目在采取合理布局、距离衰减、隔声和减振降噪措施的前提下（降噪效果按 20dB(A)计）。由预测结果可知，通

过合理布局并采取相应的减振、隔声降噪措施，本项目建成运行后，周边声环境可满足《声环境质量标准》（GB3096-2008）2类功能区标准限值要求。

4、固体废物环境影响分析

项目运营期过程中，会产生一定量的工业固体废弃物和生活垃圾，各固体废弃物的生产情况见表7-17。

表 7-17 本项目固废产生处置情况一览表

序号	种类	固废属性	产生量	处置措施
1	栅渣	一般固废	29.2t/a	由环卫部门统一清运处理
2	沉砂	一般固废	21.9t/a	由环卫部门统一清运处理
3	污泥	一般固废	1825t/a	定期采用罐车运送至古培集镇污水处理站污泥处理中心进行集中脱水处理

（1）栅渣、沉砂：栅渣的成份比较复杂，主要有废弃的塑料制品、包装材料、果皮和蔬菜等，塑料制品在其中所占比例较大。由于在栅渣中含有较多的蔬果、食物残渣等有机物，若不及时清运和处理将会发生腐败，并可产生氨气和硫化氢等有害气体，污染堆放场所。此外，栅渣的随意堆放对景观也可造成不利影响。调节池产生的沉砂主要为砂砾，为一般工业固体废物，热值比较低，无利用价值。因此将栅渣、沉砂一起由当地环卫部门统一处理。同时项目应在厂区内设置栅渣、沉砂的临时储存间，暂存间可设置于密闭房间内；在严格堆放管理、清运及时和处置得当的情况下，栅渣、沉砂不会对堆放场所周围的环境造成明显不利影响，能避免产生二次污染。

（2）污泥：项目运营期产生的污泥为一般固废，存储于贮泥池内，贮泥池含水率98%的污泥产生量为 0.278t/d（1825t/a）。贮泥池污泥定期采用罐车运送至古培集镇污水处理站污泥处理中心进行集中脱水处理。

污泥依托古培镇污水处理站污泥处理中心处理的可行性分析

根据建设单位提供的资料，古培镇污水处理站污泥处理中心建设地点位于汨罗市古培镇双凤村培塘 8 组与古培塘村于临 8 组，为古培镇污水处理站及配套管网工程建设内容，该项目与本项目建设单位均为湖南汨水环境治理有限公司，古培镇污水处理站污泥处理中心设计接纳汨罗市乡镇污水处理设施建设项目产生的污泥，

新建污泥处理中心设计污泥处理能力为处理污泥干重 0.676 吨/天（近期 243.252 吨/年），设计污泥处理能力需接纳汨罗市乡镇污水处理设施建设项目所产生含水污泥，按近期日处理总规模 6100m³/d 测算并考虑了已建存量项目的产泥量，能满足近期汨罗市乡镇污水处理设施建设项目全部项目的含泥污水处理需求。目前该污泥处理中心的建设

工作正在进行中，计划可在本项目投入运行前投入正常运行。

污泥暂存管理要求及运输措施

根据《城镇污水处理厂污泥处理处置及污染防治技术政策(试行)》(建城【2009】23号)及环境保护部办公厅文件(环办【2010】157号)《关于加强城镇污水处理厂污泥污染防治工作的通知》，本项目污泥运输要求委托第三方专业运输单位进行运输，需遵循以下要求：

①全厂固废分类收集，项目贮泥池进行防渗处理，设置围堰，做好防渗、防漏、防雨淋、防晒，避免固废中的有毒物质渗入土壤，设置的固废堆场要符合规范要求，渗滤液要收集，防止其泄漏。

②污泥产生、运输、贮存、处理处置的全过程应当遵守国家 and 地方相关污染控制标准及技术规范。

③建立污泥管理台账和转移联单制度。污水处理厂、污泥处理处置单位应当建立污泥管理台账，详细记录污泥产生量、转移量、处理处置量及其去向等情况，定期向所在地区及以上地方生态环境部门报告，建立污泥转移联单制度。

④规范污泥运输，污泥运输车辆应当采取密封、防水、防漏等措施。

⑤鼓励采用管道、密闭车辆等方式；运输过程中应进行全过程监控和管理，防止因暴露、洒落和地漏造成的环境二次污染；严禁随意倾倒、偷排污泥。

⑥运输车辆应按相关市政行政管理部门依法批准的运输线路、时间、装卸地点运输和卸到。尽可能避开居民聚居点、水源保护区、名胜古迹等环境敏感区。

本项目产生的固废，由于易腐烂而产生恶臭，为防止固体废物在厂内短期贮存而产生恶臭，建议采取如下防治措施：

①在厂内建设密闭的固体废物临时堆存间，尽量避免格栅渣与污泥露天堆存，以减少其散发速率。对所产生的污泥成分应进行分析、测试，如果污泥成分满足《城镇污水处理厂污染物排放标准》(GB18918-2002)表6，污泥农用时污染物控制标准限值要求，则污泥可以用作肥料，如果不能满足标准要求，则采取卫生填埋。

②所有固废应做到及时清运，减少厂内贮存时间。

③污泥外运必须采取防范措施，建议采用密闭式运载车，杜绝污泥流失到自然环境中。

综上所述，本项目固体废物处理处置符合国家《固体废物污染环境防治法》规定的原则，符合《一般工业固体废物贮存、处置场污染控制标准》(GB18599-2001)及修改

单和《危险废物贮存污染控制标准》(GB18597-2001)及修改单规定,采取上述措施后,本工程固体废物可得到妥善的处理,对周围环境造成的影响很小。

5、地下水环境影响分析

本项目参照《环境影响评价技术导则-地下水环境》(HJ610-2016)附录A,本项目属于III类项目,项目所在地为较敏感区域。故地下水为三级评价。

(1) 区域地下水系统

根据水文资料调查,本项目项目所在地所处地下接受大气降水补给,入渗形成孔隙水和基岩风华壳裂隙水,顺斜坡地形潜流至侵蚀沟谷溢出形成地表径流汇入朱港。

区域地下水赋存条件及分布规律

区域地下水的主要补给源为大气降水,其次是地表水。降水量的变化是地下水动态变化的主要原因。4~7月降雨量最大,为雨季,地下水丰富,为丰水期;2~3月、8~11月常有干旱,为平水期,地下水相对贫乏;12月至1月降雨量最小,地下水贫乏,为枯水期。区内地下水一般以泉水和地下隐伏流形式排泄,地表水系为主要排泄地带。本区地层岩性有第四系松散岩类、碎屑岩、碳酸盐岩等,根据地下水赋存条件,地下水类型可划分为松散岩类孔隙水、基岩裂隙水两大类。

(2) 基岩裂隙水

补给:基岩裂隙水多分布于丘陵地带,最大降雨量可达1909mm以上,丰沛的降水是基岩裂隙水的主要补给源,补给强度取决于降雨量,频率和形式、地貌、岩性、构造及岩石的风化状况诸因素。

径流:基岩裂隙水径流条件与地貌和岩性关系密切。从水文观测得知,高程越高,水位埋深越大,高程越低,水位埋深越小,山脊处水位埋深大于山坡处,陡坡处大于缓坡处,水位埋深与地形起伏大体呈正相关。基岩裂隙水分布的丘陵地带,地形较缓,水力坡度较小,迳流速度慢,强度弱。

排泄:基岩裂隙水在斜坡或谷底以下降泉的形式排泄于地表。基岩均为相对隔水层,渗透性较差,因此通过接触带的补给性较弱。

(3) 本项目对地下水的影响

一般情况下,各污水构筑物主要考虑污水收集池渗漏和排水管道渗漏两个方面。根据可研,污水处理厂构筑物(池体)等钢筋混凝土结构采用抗渗混凝土,污水收集和排放采用防渗的管道,各污水处理单元连接管道并采用严格的防渗措施,不直接和地表联

系，不会通过地表水和地下水的水力联系而进入地下水从而引起地下水水质的变化，不会改变区域地下水的现状使用功能。

(4) 本项目对地下水污染途径

最常见的潜水污染是通过包气带渗入而污染的。深层潜水和承压水的污染是通过各种井孔、坑洞和断层等发生的，它们作为一种通道把其所揭露的含水层同地面污染源或已被污染的含水层联系起来，造成深层地下水的污染，随着地下水的运动，形成地下水污染扩散带。

a. 正常情况：

在正常运行的情况下，项目污水处理区各污水处理池均采用防渗措施，若运行、操作正常，基本不存在对地下水环境产生影响的污染源。

在运行正常的情况下，管道与污水处理池与阀门之间接口密封性能好，不存在“跑、冒、滴、漏”等情况的发生。

b. 事故状态：

污水处理厂发生渗漏，泄漏的污染物可能进入土壤，最终会渗入地下水，成为地下水污染源。项目各水处理单元构筑物需采用混凝土池壁和池底的防渗漏措施，加强日常管理维护，污染物渗漏非常少。因此项目污染地下水的可能性较小。

(5) 地下水防渗原则和防控措施

本项目废水不排入地下水，项目对地下水潜在污染多发在生产运行阶段厂区废水管道、废水处理构筑物等的渗漏。针对项目可能发生的地下水污染，污染防治措施按照“源头控制、分区防控、污染监控、应急响应”相结合的原则，从污染物的产生、入渗、扩散、应急响应全阶段进行控制。本项目地下水防渗原则如下：

①源头控制措施：主要包括提出各类废物循环利用的具体方案，减少污染物的排放量；提出工艺、管道、设备、污水储存及处理构筑物应采取的污染防治措施，讲污染物跑、冒、滴、漏降到最低限度。

②分区防控措施：对工程设计或可行性研究报告提出的地下水污染防治方案提出优化调整的建议，给出不同分区的具体防渗技术要求。分区防渗按重点防渗区、一般防渗区和简单防渗区防渗措施有区别的防渗原则。

③应急响应措施：包括一旦发现土壤和地下水污染事故，立即启动应急预案、采取应急措施控制地下水污染，并使污染得到治理。

(2) 地下水防渗措施

废水对地下水的影响程度与排污强度和该项目区域土壤、水文地质条件等因素有关。通过对项目区域水文地质条件的分析，项目区所在地域地表土壤防渗能力一般，防止地下水污染的主要措施是切断污染物进入地下水环境，即末端控制措施。根据本项目厂区可能泄漏至地面区域污染物的性质和生产单元的构筑方式，将厂区划分为重点防渗区、一般防渗区和简单防渗区，针对不同的区域提出相应的防渗措施。

①重点防渗区防渗措施

对于重点防渗区，按照《危险废物贮存污染控制标准》（GB18597-2001）、《危险废物污染防治技术政策》等危险废物处理的相关标准、法律法规的要求，参照《危险废物安全填埋处置工程建设技术要求》（国家环保局，2004.4.30）、《危险废物填埋场污染控制标准》（GB18598-2001）进行防渗设计。

本项目为生活污水处理厂提质改造，不设化验室及危废暂存间等，不涉及重金属及持久性有机物污染物，故本项目不涉及重点防渗区。

②一般防渗区防渗措施

对于一般防渗区，参照《一般工业固体废物贮存、处置场污染控制标准》（GB18599-2001）II类场进行设计。

本项目一般防渗区包括主要废水处理构筑物所在区域。

③简单防渗区防渗措施

对于简单防渗区主要采取一般地面硬化措施。指不会对土壤和地下水造成污染的区域。

本项目简单防渗区主要包括本项目简单防渗区主要包括厂区地面、值班室、监测室和设备间。

防渗区分类见下表。

表 7-18 防渗区分类表

序号	防治区分区	防渗区域	防渗要求
1	重点防渗区	/	/
2	一般防渗区	废水处理构筑物	等效黏土防渗层 $M_b \geq 1.5m$ ， $K \leq 10^{-7}cm/s$ ，或参照 GB16889 执行
3	简单防渗区	厂区地面、设备间、值班室、监测室	一般地面硬化

④其他防渗措施

与此同时，本项目废水管道渗漏事故可能会对局部上层滞水带来污染风险。

管道防渗漏措施：所有设备凡与水接触部件均为不锈钢、PVC、ABS等防腐材质；所有阀体（空气管道除外），包括自动阀、切换阀、球阀等均为PVC、衬胶等防腐材质；管道与管道的连接采用柔性的橡胶圈接口，渗透系数 $\leq 1.0 \times 10^{-10}$ cm/s。

对于上述各种措施，建设单位应定期检修，防止因防腐、防渗措施损坏时渗漏而影响地下水。同时建设单位应该加强厂内安全生产、清洁生产的管理，避免渗漏事故的发生。在采取上述设施后，本改建项目发生渗漏时得到有效的控制，对项目所在区域地下水环境的影响很小。

6、土壤环境影响分析

(1) 评价等级确定

根据《环境影响评价技术导则土壤环境（试行）》（HJ64-2018），土壤环境影响评价工作等级划分为一级、二级、三级，根据土壤环境影响评价项目类别、占地规模与敏感程度划分评价工作等级，详见表 7-19。

表 7-19 污染影响型评价工作等级划分表

占地规模 工作等级	I 类			II 类			III 类		
	大	中	小	大	中	小	大	中	小
敏感程度	大	中	小	大	中	小	大	中	小
敏感	一级	一级	一级	二级	二级	二级	三级	三级	三级
较敏感	一级	一级	二级	二级	二级	三级	三级	三级	-
不敏感	一级	二级	二级	二级	三级	三级	三级	-	-

根据导则附录 A（规范性附录）土壤环境影响评价项目类别，本项目属于III类项目，且周边为存在耕地（水田），环境敏感程度为敏感；项目占地 5630m²，属于小型；根据表 7-23，本项目土壤环境影响评价工作等级为三级。

(2) 预测评价范围、时段

预测评价范围与现状调查评价范围为项目占地范围内以及占地边界外 50m 区域。预测评价时段为本项目污水处理厂运营期。

(3) 背景设置

建设期土壤环境影响类型和影响途径见表 7-20。

表 7-20 建设期土壤环境影响类型和影响途径

不同时段	污染影响性			
	大气沉降	地面漫流	垂直入渗	其他
建设期				√
运行期		√	√	

表 7-21 污染影响型建设项目土壤环境影响源及影响因子识别表

污染源	污染途径	全部污染物指标	特征因子	备注
污水处理厂	地面漫流	COD、氨氮	/	/
	垂直渗入	COD、氨氮	/	/

(4) 影响预测

根据《环境影响评价技术导则土壤环境（试行）》（HJ64-2018），评价工作等级为三级的建设项目，可采用定性描述或类比分析法进行预测。本项目对土壤的影响主要为废水处理过程中垂直或溢流入渗对土壤影响，主要污染因子为 COD、氨氮等。污水处理厂建设完成后，除绿化面积外全部进行地面硬化，且对废水处理构筑物等进行一般防渗处理，类比运行多年城市污水处理厂运行情况，以及生活污水进入土壤，均不会对土壤环境不会产生明显影响。

(5) 环境保护措施

建设单位应采取以下污染防治措施：①加强环保管理，落实废水处理构筑防渗，提高防渗等级。②项目污泥暂存区地面硬化处理进行防渗处理，全厂固废分类收集，污泥区设置围堰，做好防渗、防漏、防雨淋、防晒，避免固废中的污染物渗入土壤。③其他一般场所地面进行硬化等措施，并且要做好厂区的绿化工作，可减少土壤污染。

本项目为生活污水处理，对跟踪监测不作要求。

(6) 评价结论

本项目落实好相应防治措施后，不会改变土壤环境质量，不会对土壤环境产生明显影响。

7、生态环境影响分析

本项目建设在一定程度上改变土地原貌，产生一定量的水土流失，随着施工期的结束，施工期对生态的影响也将结束。建成后厂区绿化，将形成人工景观，对区域生物多样性与生态系统恢复能力的影响较轻微。

项目建成后长乐镇镇区将通过管道输送至污水处理厂，实现污水的集中处理，减少

废水的直接排放量，改善了汨罗江水生生态环境，有助于其自然生态环境的改善，改善了现有的环境问题。

8、环境风险分析

(1) 评价依据

根据《建设项目环境风险评价技术导则》（HJ/T169-2018）附录 C，计算所涉及的每种危险物质在厂界内的最大存在总量与其在附录 B 中对应临界量的比值 Q。在不同厂区的同一种物质，按其在厂界内的最大存在总量计算。对于长输管线项目，按照两个截断阀室之间管段危险物质最大存在总量计算。当只涉及一种危险物质时，计算该物质的总量与其临界量比值，即为 Q；当存在多种危险物质时，则按下式计算物质总量与其临界量比值（Q）：

$$Q = \frac{q_1}{Q_1} + \frac{q_2}{Q_2} + \dots + \frac{q_n}{Q_n}$$

式中：q₁, q₂, ..., q_n——每种危险物质的最大存在总量，t；

Q₁, Q₂, ..., Q_n——每种危险物质的临界量，t。当 Q<1 时，该项目环境风险潜势为 I。

当 Q≥1 时，将 Q 值划分为：（1）1≤Q<10；（2）10≤Q<100；（3）Q≥100。

经调查，本项目不涉及的危险物质，可直接判定环境风险潜势为 I。

(2) 潜在的风险因素识别

通过分析，本项目主要的环境风险存在于运行过程中，风险污染事故的类型主要是污水处理厂非正常运转状况可能发生的原污水排放，异常进水，管网故障、破损及恶臭物质排放引起的环境问题。引起环境风险事故的可能环节主要有以下几方面：

①设备故障

污水处理系统设备发生故障，使污水处理能力降低，出水水质指标不能达到设计要求；或污泥处理系统发生故障，贮泥池爆满，引起污泥发酵，散发恶臭气体。

②突发性外部事故

由于出现一些不可抗拒的外部原因，如停电、突发性自然灾害等，造成污水处理设施停止运行，大量未经处理的污水直接排放，这将是污水处理厂非正常排放的极限情况。

③管网故障、破损

由于管道常年污水侵蚀、残渣堵塞或受外界破坏，导致管道故障、破损，污水外流、下渗，严重污染当地流域水环境和土壤环境。

(3) 风险事故的环境影响分析

①污泥长期堆放环境风险分析

污泥中含一定有机物、病原体及其它污染物质，如不进行及时、恰当的处置，将可能散发臭气，或随地表径流进入地表水体，对环境造成二次污染，对人体健康产生危害。

②污水直排风险分析

造成污水直排是影响因素主要有：

a) 由于污水处理设备、设施质量问题或养护不当，将造成设备、设施故障，导致污水处理效率下降，甚至未处理直接排放。

b) 如遇污水处理厂停电，则易导致污水未处理直接排放。

以上两种情况造成污水直排都将对朱港及其下游水质造成一定的污染。

③设备故障、停电、检修的风险影响

发生设备故障、停电、检修时，有可能影响检修工作人员的健康和安全，如维修工人需进入污水管道、集水井或污水池内操作，这些地方易产生和积累有毒的 H_2S 气体，在维修时如不注意采取防护措施，维修人员会因通风不畅吸入有毒气体而出现头晕、呼吸不畅等症状，严重的甚至导致死亡。污水或污泥中都含有各种病原菌和寄生虫卵，操作人员直接接触污水或污泥后，如不注意卫生，可能引起肠道疾病和寄生虫病。

④洪水引发的事故

污水处理厂建设地面标高高于 20 年一遇洪水水位，故本项目地坪标高及尾水排出口标高均高于工程河段洪水水位，能够满足防洪要求，即使出现 20 年一遇的洪水也不会淹没厂区及尾水排口，故本项目被洪水淹没的可能性非常小。

(4) 风险事故防范

①污水非正常排放（停电、检修）的防范措施

a、选用优质设备，对污水处理厂各种机械电器、仪表等设备，必须选择质量优良、事故率低、便于维修的产品。关键设备应一备一用，易损部件要有备用件，在出现事故时能及时更换。采取备用柴油发电机模式，一旦发生事故或停电污水处理厂还可以继续运营，不会因断电而导致污水未经处理就直接外排。

b、加强运行管理和进出水的监测工作，采用在线监测仪对水质进行在线监测，及时发现问题，且对未经处理达标的污水严禁外排。

c、加强事故苗头监控，定期巡检、调节、保养、维修，及时发现有可能引起事故的异常运行苗头，消除事故隐。

d、建立安全操作规程，在平时严格按规程办事，定期对污水处理厂人员的理论知识和操作技能进行培训和检查。

e、严格控制处理单元的水量、水质、停留时间、负荷强度等工艺参数，确保处理效果的稳定性。配备流量、水质自动分析监控仪器，定期取样监测，操作人员及时调整，使设备处于最佳工况，如发现不正常现象，就需立即采取预防措施。

f、停电时污水处理厂采用备用电源使污水处理厂的供电得到保障。在生产过程中加强管理，建立监督责任制，防止人为造成的污水不处理直接排放。

g、检修过程中合理控制时间，将污水尽量收集在收集池内后在进行检修，避免事故排放。

②污泥非正常排放的防范措施

污水处理厂污泥应及时清运，采用专用密闭运输车辆，避免散发臭气、散落，污染环境。污水处理厂一旦发生污泥非正常排放的事故，应及时进行设备维修，争取在贮泥池存放污泥的限度内修好，并及时投加药剂，如熟石灰等，防止发生污泥发酵，减少恶臭气体排放。

③管网泄露防范措施

a) 在管网建设过程中适当距离设置检查井，安排专人分段进行检修和维护管道，确保在管道泄露事故发生时，维护人员能及时发现并采取相应的措施。

b) 确定管网运行维护的工程人员，为使管网系统正常运行及定期检修，对专业技术人员和工人进行定向培训，使他们有良好的环境意识，熟悉管网操作规程，了解所使用设备的技术性能和保养、操作方法，熟悉掌握设备的维修。

c) 当管网泄露事故发生后，发现人在最短的时间内向应急事故处理领导小组报告，并采取应急措施防止事故扩大。

④其他防范措施

设置进、出水水质自动监测装置及报警装置，设置进厂、出厂污水截断装置，当事故发生后，立即截断污水来源和杜绝事故排放，及时发现不良水质进入污水处理厂。对进水口的废水量、pH、COD 进行在线监测，对总排口废水量、COD、氨氮进行在线监测，一旦发现废水可生化性较低或总排口废水不达标立即报警，同时截断污水来源和杜绝事故排放。

⑤洪水、暴雨的风险防范措施

洪水、暴雨的环境污染和生态破坏虽然具有一定的客观必然性，但是，只要采取有力措施就能将污染及破坏减少到最低程度。

a) 厂区合理设计：污水厂应合理设计，包括：新增构筑物高程、厂区排水系统、构筑物选用的防水建筑材料、留有相应的绿化面积，增加透水面积等，合理利用土地，防范内涝降低损失。建设单位在施工期应委托有资质的单位对污水处理厂进行《防洪设计》和《洪水、暴雨影响评估报告》，经水务局等相关部门批准后，方可动工。

b)保持强烈的防范意识，加大水利设施建设：要始终保持坚定的防汛抗洪意识，决不能疏忽和麻痹大意，要始终做好防汛抗洪的思想准备。加大水利设施建设，保证堤坝质量。

c)建立防洪排涝体系：治理区域内涝，水利部门责无旁贷，但环保、建设、交通、规划、城管、卫生、宣传等部门也应充分发挥各自的职能，通力协作。根据项目拟建地区域实际工情和雨情、水情，加大投入，考虑是否建设排涝泵站、加固大堤、闸、站等，建立良好防洪排涝体系。

d)优化排水管网，实行雨污分流：根据相关规划，建立完善的排水系统，实现排污管道全封闭运行，经污水处理厂处理达标后排放。厂区雨水可考虑在厂区最低洼处排雨管，将暴雨期雨水自流排入朱港。

e)加强水文、气象和环境监测的预测预报工作：准确的水文、气象预测预报是抗洪抢险的重要耳目和哨兵，这两个部门的作用是十分重要的。根据天气预测预报的降水趋势，及时做好各种防范措施。

(5) 风险事故应急处理措施

①应急预案制定

a) 污水处理厂成立应急事故处理领导小组，由厂长任组长，副厂长任副组长，组员由各工段长组成，负责事故处理的指挥和调度工作。

b) 成立事故应急队，由副厂长负责，技术、维修、操作岗位人员参加。

c) 给应急队配备应急器具及劳保用品，包括橡皮手套、工作服、眼镜、防毒面具、常用救护药品等。应急器具及劳保用品在指定地点存放。

d) 对应急队员每季度进行一次应急培训，使其具备处理事故的能力。如条件许可，每年进行一次应急处理演习，检验应急准备工作是否完善。

②应急预案实施

a) 当事故或紧急情况发生后，事故的当事人或发现人在一分钟内向值班长和应急

事故处理领导小组报告，并采取应急措施防止事故扩大。

b) 值班长接报告后通知本班应急队员，应急队员接到通知后，佩戴好劳保用品，携带应急器具，赶赴现场处理环境事故或紧急情况。

c) 应急事故处理领导小组成员在5分钟内赶到现场，指挥和协助事故或紧急情况的处理。

d) 力争保证格栅和沉砂池正常运行，使进水中的SS 和COD得到一定的削减。

e) 如一旦出现不可抗拒的外部原因，如双回路停电、突发性自然灾害等情况导致污水直接外排时，对厂内现有污水进行加漂白粉消毒处理。

f) 事故发生及处理期间，应在排放口附近水域悬挂标志示警，提醒各有关方面采取防范措施。

(6) 环境风险分析结论

综上所述，本项目存在一定的环境风险，包括污水事故排放及污泥非正常排放的风险。建设单位在设计中应充分考虑到可能的风险事故并采取必要的措施，在日常工作中加强管理，预防和及时处理风险事故，减少可能的环境影响及经济损失。通过采取相应的环境风险防范措施后，本项目环境风险可得到有效控制。

9、环境影响经济损益分析

本评价将从社会效益、环境效益及经济效益三方面分析本项目的环境经济损益。

(1) 社会效益

环境保护工作已成为我国的一项基本国策，受到社会普遍的关注和重视。城市污水处理工程是一项保护环境、建设文明卫生城市，为子孙后代造福的公用事业工程，其社会效益明显。

本项目工程的实施将改善流域水质，减轻城市污水对区域水体的污染，改善区域的环境卫生面貌，提高人民生活及健康水平起到积极作用。同时对改善长乐镇的投资环境，吸引投资项目，促进经济、贸易和旅游等全面发展。

(2) 环境效益

污水治理是一项社会公益性基础设施事业，是一项保护环境、建设文明卫生村镇，为子孙后代造福的公用事业。项目的建设将缓解区域水污染问题，大大改善区域生态环境。

污水处理厂提质改造完成后，出水能达到《城镇污水处理厂污染物排放标准》

(GB18918-2002)一级A标准,可进一步改善汨罗江水质,逐步提高长乐镇水资源承载能力,保护长乐镇的生态环境,具有十分显著的环境效益。

由此可见,本项目建设具有十分显著的环境效益。

(3) 经济效益

污水处理提质工程建设后,可以改善城镇环境,促进经济发展,产生长远的间接的和潜在的经济效益。本项目实施后将改善区域水体的环境质量,减轻污水对城市一些地表水源及地下水的污染,提高了水源的可利用程度。同时,随着水质变清,使城市环境优美、整洁、卫生,将创造良好的投资环境,促进经济的发展,产生巨大的间接经济效益。

综上所述,本项目的建设,必将对提高城镇人民的物质和文化生活水平起重大作用,在国民经济的发展中发挥巨大的环境、经济和社会效益。

10、总量控制

本项目为污水处理厂提质改造项目,排放的污染物主要为废水污染物,总量控制因子为 COD、NH₃-N。

根据工程分析,总量控制指标为 COD: 18.25t/a, NH₃-N : 1.825t/a。

11、环境管理与监测计划

(1) 环境管理

为保证工程的社会经济效益与环境效益相协调,实现可持续发展的目标,应加强对工程建设期和营运期的环境管理工作,由建设单位安排专人负责工程日常的环境管理工作,配合环境保护行政主管部门做好工程设计阶段、建设期和营运期的环保工作。其主要职责是:

a)执行国家及地方的环保方针、政策和有关法律、法规,协助制订与实施水环境保护规划,配合有关部门审查落实工程设计中的环保设施设计内容及工程环保设施的竣工验收;

b)在工程建设过程中,负责工程的环境监理,组织实施施工期环境监测,监督检查施工期环保设施落实和运行情况;

c)做好环境统计,建立工程环境质量监测、污染源调查和监测档案,并定期向当地环境保护行政主管部门报告;

d)根据地方环保部门提出的环境质量要求,制定工程环境管理制度,对因工程引发或增加的环境污染进行严格控制,并提出改善环境质量的措施和计划;

e)协助处理因该工程引发的污染事故与纠纷。

(2) 环境监测

及时准确掌握污染状况，了解污染程度和范围，分析其变化趋势和规律，为加强环境管理，实施清洁生产提供可靠的技术依据，要求在进排污口设置在线监测装置，监测因子包括流量、水温、pH、COD、NH₃-N、TP、TN 等。

根据《湖南省住房与城乡建设厅等八部门关于建立绿色通道加快城乡污水处理设施建设前期工作的通知》【湘建村[2019]230 号】、《排污许可证申请与核发技术规范水处理（试行）》（HJ978-2018）及《排污单位自行监测技术指南水处理》（HJ1083-2020），本项目同步建设进出水在线监测设备，项目环境监测计划包括环境空气、废水、噪声三部分，环境监测计划如表所示。

表 7-22 环境监测计划

监测项目	阶段	监测地点	监测项目	监测频次
废气	营运期	污水站厂界+敏感目标	H ₂ S、NH ₃ 、臭气浓度	1次/半年
废水	营运期	进水口	流量、化学需氧量、氨氮	自动监测
			总磷、总氮	1次/日
		排水口	流量、pH值、水温、化学需氧量、氨氮、总磷、总氮	自动监测
			悬浮物、色度、五日生化需氧量、动植物油、石油类、阴离子表面活性剂、粪大肠菌群数	1次/季
噪声	营运期	污水站厂界	等效连续 A 声级	1次/季

参照《水污染源在线监测系统安装技术规范（试行）》（HJ/T 353）规定，监测站房建设要求如下：

①新建监测站房面积应不小于 7m²。监测站房应尽量靠近采样点，与采样点的距离不宜大于 50m。监测站房应做到专室专用。

②监测站房应密闭，安装空调，保证室内清洁，环境温度、相对湿度和大气压等应符合 ZBY120 的要求。

③监测站房内应有安全合格的配电设备，能提供足够的电力负荷，不小于 5W。站房内应配置稳压电源。

④监测站房内应有合格的给、排水设施，应使用自来水清洗仪器及有关装置。

⑤监测站房应有完善规范的接地装置和避雷措施、防盗和防止人为破坏的设施。

⑥监测站房如采用彩钢夹芯板搭建，应符合相关临时性建（构）筑物设计和建造要求。

⑦监测站房内应配备灭火器箱、手提式二氧化碳灭火器、干粉灭火器或沙桶等。

⑧监测站房不能位于通讯盲区。

⑨监测站房的设置应避免对企业安全生产和环境造成影响。

根据国家《环境保护图形标志》（GB/T15562.1-1995）的规定，对污水排放口设置统一制作的环境保护图形标志牌，并应注意以下几点：

①尾水排放口设置取样口，并具备采样监测条件，尾水排放口附近树立图形标志牌；排污口的环保图形标志牌应设置在靠近采样点的醒目处，标志牌设置高度为其上边缘距离地面约 2m。

②排污口以设置方形标志牌为主，亦可根据情况设置立面或平面固定式标志牌。

③排污口建档管理，使用国家环保局统一印制的《中华人民共和国规范化排污口标志登记证》，并按要求填写有关内容；根据排污口管理内容要求，项目投入运营后，应将主要污染物种类、数量、浓度、排放去向、立标情况及设施运行情况记录于档案。

由专职人员对每次监测结果按环保部门统一的表格填写，一式三份，一份留存，一份交公司环保主管科室，一份送公司档案室存档。按环保行政主管部门的要求，定期编制监测报告，由企业环保主管审核后报当地环保行政主管部门。

12、环保投资估算

建设项目总投资 1759.23 万元，其中环保投资 90 万元，占总投资的 5.1%。具体环保投资（见表 7-23）：

表 7-23 建设项目环保投资一览表


时期	污染控制类型	控制措施	投资额
施工期	废气污染控制	洒水抑尘、防尘网、围墙、管理施工机械、车辆等	15
	废水污染控制	隔油沉淀池	10
	噪声控制	围挡	15
	固体废物处置	生活垃圾、建筑垃圾收集及清运	10
营运期	废气污染控制	厂区、厂界实行立体绿化，建设绿化隔离带，臭气排放源加盖密闭；	5
		备用柴油发电机尾气经专用管道高空排放	5

	地下水防治措施	污水处理池钢筋混凝土结构采用抗渗混凝土、 污水收集和排放采用防渗的管道	5
	噪声控制	基础减振、安装消声器等	5
	固体废物处置	污泥暂存污泥池，定期用罐车运至汨罗市古培镇古 培集镇污水处理站新建污泥处理中心	10
	生态环境保护	厂区、道路两侧及建筑物周围绿化	10
合计			90

13、竣工环保验收一览表：

表 7-24 竣工环保验收一览表

项目	污染源	环保设施及措施	主要污染物	监测位置	验收标准
营运期废水	污水处理厂	污水处理工艺采用“细格栅+调节池+AAO+深度处理+人工快渗+消毒+出水”工艺	pH、COD _{Cr} 、氨氮、BOD ₅ 、SS、动植物油、石油类、阴离子表面活性剂、TN、TP、色度、粪大肠菌群数	厂区总排口	《城镇污水处理厂污染物排放标准》(GB 18918-2002)表 1 中的一级 A 标准
营运期废气	污水处理设备	加强厂区绿化、加强管理、对污水处理设施加盖密闭，减少恶臭气体排放	H ₂ S、NH ₃ 、臭气浓度	厂界	《城镇污水处理厂污染物排放标准》(GB18918-2002)中表 4 的“厂界(防护带边缘)废气排放最高允许浓度”的二级标准
	备用发电机	尾气经专用管道高空排放	SO ₂ 、CO、NO _x 、烟尘	间断排放	《非道路移动机械用柴油机排气污染物排放限值及测量方法(中国第三、四阶段)》(GB20891-2014)中第三阶段标准要求
营运期噪声	污水处理设备	隔音墙、消声器、减震垫等	Leq(A)	厂界	《工业企业厂界环境噪声排放标准》(GB 12348-2008) 2 类标准
营运期固废	栅渣及沉砂	交由环卫部门统一清运	/	/	均得到有效处理
	污泥	运至汨罗市古培镇集镇污水处理厂污泥中心处理	/	/	
	生活垃圾	定期由环卫部门进行清运处置	/	/	



八、入河排污口设置论证

根据《湖南省住房与城乡建设厅等八部门关于建立绿色通道加快城乡污水处理设施建设前期工作的通知》【湘建村[2019]230号】要求，“（二）简化入河排污口设置审批。新、改、扩建的污水处理设施入河排污口设置审批原则上与污水处理设施环境影响评价审批合并进行，入河排污口设置论证可纳入污水处理设施环境影响评价内容，不再单独出具论证报告。

1、总则

1.1 论证目的

根据《入河排污口监督管理办法》及《入河排污口设置论证基本要求》的有关规定，进行长乐镇污水处理厂入河排污口设置论证工作。

通过实地查勘，收集该建设项目前期相关技术资料及审查意见，分析入河排污口有关信息，在满足水功能区（或水域）保护要求的前提下，论证入河排污口设置对水功能区、水生态和第三者权益的影响，根据纳污能力、排污总量控制、水生态保护等要求，提出水资源保护措施，优化入河排污口设置方案，为水行政主管部门审批入河排污口以及建设单位合理设置入河排污口提供科学依据，以保障生活、生产和生态用水安全。

1.2 论证范围

长乐镇污水处理厂的出水排入朱港。朱港水功能区的目标水质为Ⅲ类。根据可能影响的区域，取朱港为本次论证范围。

2、水功能区（水域）管理要求和现有取排水状况

2.1 水功能区水质管理目标与要求

（1）汨罗市水功能区划

根据《汨罗市水功能区划》划定一级保护区本次进行的区划分河流与水库湖泊两个方面进行，河流包括境内的汨罗江、罗江、车对河、白水河、沙河、湄江、白沙河及其一、二级支流，水库湖泊包括全市所有的中型、小（一）型、小（二）型及10万立方米以上垸内湖。河流共划分50个一级水功能区，其中保护区3个，缓冲区2个，开发利用区7个，保留区38个。水库湖泊共划分302个一级功能区，其中开发利用区296个，保留区6个，未设立保护区和缓冲区。

①保护区

河流设立保护区 3 个，都是源头水，其中八景洞保护区为重要的饮用水区—兰家洞水库的水源地。水库湖泊未设保护区。

②保留区

河流共设保留区 38 个，主要是具有农业用水功能的区域。水库湖泊设保留区 6 个，主要是对水质没有要求的水力发电站和调蓄内湖。

③缓冲区

河流共设缓冲区两个，均为平江、汨罗的县界河段。水库湖泊未设缓冲区。

④开发利用区

河流共设开发利用区 7 个，其中两个位于汨罗市城区，其余 4 个位于人口较密集、规模较大的集镇附近。水库湖泊共设开发利用区 296 个。

3.2 二级区划

根据全国《全国水功能区划技术大纲》要求，只对开发利用区进行二级区划。

①饮用水源区

综合分析城镇生活取水量，城镇共划分饮用水源为第一主导功能的河流饮用水源区 3 个，水库饮用水源区 8 个，其中兰家洞水库、向家洞水库远期规划向汨罗市城区供水，故划分为饮用水源区。

②工业用水区

根据开发利用区内的工矿企业布局、取水量及取水口位置分布，而其它用水量相对较小等情况，共划分以工业用水为主导功能的工业用水区河段 3 个，水库湖泊没有划分工业用水区。

③农业用水区

依据《水功能区划技术大纲》，在河流部分一级区划的开发利用区主要集中在城镇河段，在此水域内，农业用水量相对较小，故没有单独划出以农业用水为第一主导功能的农业用水区。而大部分水库都是为了满足农业灌溉的需而修建，少数水库后来兼有饮用水功能，故在水库湖泊部分共划分以农业用水为第一主导功能的农业用水区 279 个。

④渔业用水区

依据渔业用水区划区条件与指标，在水库湖泊部分的开发利用区划出渔业用水为第一主导功能的渔业用水区 5 个。

⑤景观娱乐区

依据景观娱乐用水区的条件与指标，在开发利用区内划分出一个以景观娱乐为第一主导功能的景观娱乐区 1 个。

⑥排污控制区

依据《水功能区划技术大纲》，没有单独划分出排污控制区。

⑦过渡区

依据《水功能区划技术大纲》，没有单独划分出过渡区。

(2) 项目所在水功能区水质管理目标与要求

长乐镇污水处理厂尾水直接受纳水体为朱港，根据《汨罗市水功能区划》，朱港为未划分区，是具有农业用水功能的区域，用作避洪、渔业用水与农业生产灌溉用水，现状水质和目标水质均执行《地表水环境质量标准》（GB3838-2002）III类水质标准。根据地表水环境质量监测结果，朱港各个监测断面各监测因子均能满足《地表水环境质量标准》（GB3838-2002）中III类水质标准的要求。

2.2 水功能区（水域）限制排放总量控制

水功能区纳污能力的分析，是制定水域污染物排放总量控制方案的依据。水域纳污能力是指在一定设计水文条件下，满足水功能区水质目标要求，功能区水域所能容纳污染物的最大数量。其大小与水体特征、水质目标及污染物特性有关，通常以单位时间内水体所能承受的污染物总量表示。同一水功能区在不同设计水文条件下，所能容纳的污染物的最大数量也不相同。

排入水体的污染物，在水体中可以经过物理、化学和生物作用，使其浓度和毒性随着时间的推移或随流向下流动的过程中自然降解，这就是水体的自净和稀释作用。河流的污染物自净和稀释过程是形成河流纳污能力的重要内因。只要存在优于给定水域目标水质的稀释水量，就存在稀释能力，包括区间来水产生的输移量等；只要有综合衰减因素，如生物、化学作用使污染物浓度降低，就存在自净能力。水域纳污能力是水体的自然属性，稀释能力主要是反映水体的物理作用，自净能力主要是反映水体的生物化学作用。

水功能区限制排污总量主要指针对不同阶段的水功能区达标率目标需求，核定其纳污能力与限制排污总量。

①保护区水质不得恶化，保护区污染物入河控制量取纳污能力与现状污染物入河

量中较小者；

- ②禁止向饮用水源区排污，污染物入河控制量取零值；
- ③不得在水库、湖泊周边设置入库、入湖排污口；
- ④原则上不得在人工开挖的干渠上设置入河排污口；
- ⑤其他功能区的污染物入河控制量按该功能区纳污能力确定。

2.3 水功能区（水域）现有取排水状况

本项目尾水直接受纳水体为朱港，朱港现状水质和目标水质为III类水质标准。

（1）论证水功能区现有取水状况

根据现状调查，长乐镇主要生活用水来源于当地自来水管网，拟建排污口周边1.5km范围内未调查到已获得取水许可申请的取水许可申请人规划建设取水口。

（2）论证水功能区现有排水状况

长乐镇现状排水体制总体为雨污合流制，已建部分污水管网，集镇范围内还有部分区域的污水未接入现状管网，部分生活污水、雨水基本通过自然地形排放，就近流入周边地表水体。根据调查，朱港目前暂无已获得有关水行政主管部门或流域管理机构同意兴建的入河排污口。

3、拟建入河排污口所在水功能区水质现状及纳污状况

3.1 水功能区（水域）管理要求和现有取排水状况

长乐镇污水处理厂尾水直接受纳水体为朱港，根据《汨罗市水功能区划》，朱港为未规划河流，是具有避洪、农业用水功能的区域，用作农业生产灌溉用水，现状水质和目标水质均执行《地表水环境质量标准》（GB3838-2002）III类水质标准。根据调查统计，朱港暂无已获得有关水行政主管部门或流域管理机构同意兴建的入河排污口，本项目新建排污口周边1.5km范围内未调查到已获得取水许可申请的取水许可申请人规划建设取水口。

3.2 水功能区水质现状

（1）水质现状监测

为了解项目所在地地表水环境质量现状，本项目委托湖南昌旭环保科技有限公司于2020年9月3-5日对项目地地表水环境进行监测，监测对象为项目地西侧朱港。

监测结果表明，各个监测断面各监测因子均能满足《地表水环境质量标准》（GB3838-2002）中III类水质标准的要求。

纳污水体基本情况：长乐镇污水处理厂处理达标后的尾水外排西侧朱港，相关水文资料见表 8-1。

表 8-1 朱港文参数表

受纳水体	流速 u (m/s)	水力坡降 (%)	宽度 B (m)	深度 H (m)	流量 Q (m ³ /s)
朱港	0.11	0.45	3.63	0.39	0.156

3.3 所在水功能区（水域）纳污状况

a) 入河排污口排放量

长乐镇污水处理厂尾水直接受纳水体为朱港，根据调查统计，朱港暂无已获得有关水行政主管部门或流域管理机构同意兴建的入河排污口。现状监测数据表明，项目受纳水体监测断面各监测因子均能满足《地表水环境质量标准》（GB3838-2002）中 III 类水质标准的要求，具有一定的纳污容量。长乐镇污水处理设施提质改造完成投运后，将接纳所辖范围长乐镇居民生活污水，日处理量达到 1000m³/d，处理后的水质达到《城镇污水处理厂污染物排放标准》（GB181918-2002）一级 A 标准。达标处理后的尾水由污水管排入受纳水体朱港。本项目可在一定程度上改善居民生活污水未经处理直接排放的情况，能够大大削减区域内排水的污染物排放量，相比生活污水未被处理随意排放的情形，可减少生活污水污染物对水域的冲击，但仍需占用部分水域纳污能力。

b) 与其它排污口重叠影响分析

根据相关现状调查资料，项目朱港内排污口周边 1.5km 现无其他排污口，根据前述表 7-12 影响范围计算，本项目尾水正常排放与非正常排放的情形下，预测排放口下游 COD 浓度、NH₃-N 浓度均未超过《地表水环境质量标准》（GB3838-2002）III 类标准。因此，拟设排污口没有重叠影响。

4、拟建入河排污口设置可行性分析论证及入河排污口设置情况

4.1 废污水的来源及构成

本项目所收集的污水为长乐镇规划范围内的生活污水，本工程废污水主要构成为服务区域内的生活污水。

4.2 废污水所含主要污染物种类及其排放浓度、总量

(1) 废水中所含的主要污染物种类

长乐镇污水处理厂主要接纳长乐镇规划范围内生活污水，污水满足《污水综合排放标准》三级排放标准，主要污染物为 COD_{Cr}、BOD₅、SS、NH₃-N、TN、TP 等。

长乐镇污水处理厂提质改造设计规模为 1000m³/d，仅针对工程 1000m³/d 进行评价。污水处理厂近期满负荷运营时，未经处理前废水中含有的污染物量如下。

表 8-2 污水处理厂满负荷运行时进水污染物处理量

项目	COD _{Cr}	BOD ₅	SS	TN	NH ₃ -N	TP
设计进水水质 (mg/L)	240	150	300	35	30	3.5
污染物产生量 (t/a)	87.6	54.75	109.5	12.775	10.95	1.2775

(2) 废水中主要污染物排放浓度及总量

根据“水十条”及《湖南省住房与城乡建设厅等八部门关于建立绿色通道加快城乡污水处理设施建设前期工作的通知》【湘建村[2019]230 号】中相关规定，《汨罗市乡镇污水处理设施建设项目可研》确定本工程污水排放标准为：应达到国家《城镇污水处理厂污染物排放标准》（GB18918—2002）一级标准 A 类。污水处理厂近期满负荷运营时，处理后出水污染物浓度及污染物量如下表所示。

表 8-3 污水处理厂满负荷运行时出水污染物排放量

项目	COD _{Cr}	BOD ₅	SS	TN	NH ₃ -N	TP
排放浓度 (mg/L)	50	10	10	15	5	0.5
排放量 (t/a)	18.25	3.65	3.65	5.475	1.825	0.1825

4.3 入河排污口设置可行性分析

4.3.1 排水规模的可行性分析

水量预测采用人口指标法预测供水量、污水量，适当考虑弹性发展余量确定规划期污水处理规模。本项目所收集的污水为长乐镇规划范围内的生活污水。

在确定污水处理规模时应适当预留发展余地，以便应对不可预见性因素而导致集镇污水量增加，同时考虑污水处理设施近远期分期建设相结合的原则，确定长乐镇污水处理厂提质改造设计规模为 1000m³/d。

因此，本项目污水处理厂按照 1000m³/d，确定污水处理厂站的建设规模是合理的。

4.3.2 排污口设置环境可行性分析

本项目污水处理厂入河排污口尾水直接受纳水体为朱港，根据《汨罗市水功能区划》，朱港为未规划区，是具有农业用水功能的区域，用作避洪、渔业用水与农业生

产灌溉用水，现状水质和目标水质均执行《地表水环境质量标准》（GB3838-2002）III类水质标准。本项目排污口所在水域不涉及自然保护区、风景名胜区、重要湿地以及鱼类“三场”和洄游通道，设置入河排污口不存在生态制约因素。

项目所在地排水现状为雨污合流，部分居民生活污水未经处理直接排入周围自然水体。本项目实施后，通过生活污水的集中收集，进入污水处理厂处理，满足《城镇污水处理厂污染物排放标准》（GB 18918-2002）表 1 中的一级标准的 A 标准限值后排放，污水处理厂提质改造完成后可削减 COD_{Cr}：69.35t/a，NH₃-N：9.125t/a，最终通过本项目排入环境的污染物总量为 COD_{Cr}：18.25t/a，NH₃-N：1.825t/a，对改善当地的水质具有积极的意义。

4.3.3 排污口设置与主体水功能区划相符性分析

本项目污水处理厂尾水执行《城镇污水处理厂污染物排放标准》及其修改单（GB18918-2002）一级 A 标准，达标排入朱港。朱港现状水质和目标水质均执行《地表水环境质量标准》（GB3838-2002）III类水质标准。本项目入河排污口符合区域水功能区对入河排污口设置基本要求。排污口的设置与主体水功能区划相符。

4.3.4 排污口防洪安全性分析

长乐镇集镇地势集镇北高南低，集镇高程在 40.5m-48.3m 之间，污水处理厂位于集镇西南角，选址地面高程 40.1m。根据建设单位提供资料，项目所在地无洪水威胁，污水处理厂设计防洪水位 40.0m，排污口设计高程 39.5m，防洪标准按 20 年一遇进行设防。污水处理厂选址地面标高位于 20 年一遇防洪水位以上，不会造成污水倒灌。同时本项目污水排放量为 1000m³/d，项目污水处理厂的污水排放量相对较小，不会对河流的防洪产生影响。

4.4 入河排污口设置方案

4.4.1 入河排污口基本情况

本项目污水处理厂建设地点具体位置位于汨罗市长乐镇长乐镇海山村，项目地距离东侧朱港最近距离约 180m。根据施工方案，项目顺应地形，污水处理厂选址位于集镇较低处，项目收集的污水进污水处理厂处理，处理后的污水可靠重力自流进入排水管道，管道连至暗管，排入朱港。污水管 DN300 管线长约 180m，污水处理厂尾水满足《城镇污水处理厂污染物排放标准》（GB18918-2002）一级 A 标准经管道排入朱港，最终汇入汨罗江。

排污口设置于岸边约 0.2m 处，排污口地理位置为东经 113°51.80"，北纬 28°30'6.47"，设计高程 39.5m，位于朱港，污水处理厂达标排放尾水随水流汇入汨罗江，排污口距汇入汨罗江断面距离约 0.465km。该入河排污口为生活污水治理工程排污口，类型为新建入河排污口，性质为综合排污口，排放方式为连续排放，入河方式为暗管。

4.4.2 入河排污口规范化建设及管理

排污口规范化建设是一项基础性工作，做好排污口规范化建设和管理，可以科学的掌握各类污染源实际排放情况。项目建设单位应严格按照国家、省、市管理部门的规定和要求，切实满足监测和监管的需求，排污单位必须按照相关要求设置和制作排污口标志牌。未经管理部门允许，任何单位和个人不得擅自设置、移动、扩大排污口。排污单位要根据省市相关要求，建立排污口基础资料档案和监督检查档案。

总排污口必须设置能满足要求的采样点，用暗管或暗渠排污的，要设置能够满足采样条件的窨井或一段明渠，污水面在地底以下超过1m的，并配备采样台阶或梯架，压力管道式排污口应安装采样阀门，在排污口上游能够全部竖流位置修建一段特殊渠（管）道（测流段），以满足测流流量的要求。

4.4.3 入河排污口标识设置

按照《中华人民共和国水法》、《入河排污口监督管理办法》、《入河排污口管理技术导则》（SL532-2011）等规定，入河排污口应设立标志牌。因此，本项目排污口处需增设入河排污口明显标志牌。

（1）入河排污口标志内容

入河排污口标志牌正面应包含：入河排污口名称、编号、地理位置及经纬度坐标、排入的水功能区名称及水质保护目标、主要污染物浓度、设置申请单位、设置审批单位及监督电话。

（2）位置及数量

标志牌应设置在入河排污口门周围醒目位置，便于群众查看。数量原则每个入河排污口设置不少于一块标志牌。

（3）规格及材质

标志牌应使用坚固耐腐蚀、不易变形、便于修复的材料制作，一般选择不锈钢或大理石材质，尺寸大小应满足公示内容需要，高度应适合公众阅读，字迹清晰、颜色醒目，与周围环境相适宜。

(4) 标志牌信息更改和管护要求

污水处理厂入河排污口标志牌应安排专人建立档案，定期巡查维护。

5、入河排污口设置对水功能区水质和水生态影响分析

5.1 影响范围

地表水环境影响预测见环境影响分析章节。

5.2 对水功能区水质影响分析

水质预测采取纵向一维水动力数学模型，根据表 7-12 预测数据，正常排放情况，朱港下游 10m 断面处，COD 浓度为 11.0211mg/L、NH₃-N 浓度为 0.7824mg/L，均未超过《地表水环境质量标准》（GB3838-2002）III 类标准。非正常情况下，朱港下游 10m 断面处，COD 浓度为 24.0148mg/L、NH₃-N 浓度为 3.1989mg/L，均超过《地表水环境质量标准》（GB3838-2002）III 类标准。

经预测分析，由于本项目污水排放量较小，正常情况排放污染物对受纳水体无明显影响，非正常情况排放污染物会造成水体 COD、NH₃-N 浓度有一定上升，因此要加强污水处理系统使用过程中日常维护及管理，保持出水水质稳定，避免非正常排污情况发生。本项目截流了长乐镇建镇区生活污水，有利于提高周边地表水水质。

5.3 对水生态的影响分析

a) 水生生物及鱼类资源现状

朱港主要用作渔业用水与农业生产灌溉用水，河内没有明显水生生物及鱼类繁殖，因此长乐镇污水处理设施提质改造建设项目不会对水生生物及鱼类造成影响。

b) 项目对水生生物的影响分析

本项目建成后，将会向朱港中排放一定量的尾水，所排尾水中 COD、氨氮等污染物会使朱港局部水域污染物浓度有所增加。经预测，排放口下游 COD 浓度、NH₃-N 浓度不会超过《地表水环境质量标准》（GB3838-2002）III 类标准，水质影响变化较小，项目对水生生物的影响不大。

5.4 对地下水的影响分析

根据相关现状调查资料，区域地下水水量、水位近年未发生明显变化，本工程区域及周边未发现开采地下水引起的地面沉降、地裂缝现象，未见灌溉导致局部地下水位上升产生的土壤次生盐渍化、次生沼泽化等迹象。

根据调查，污水处理厂入河排污口所在的朱港两岸现状浅层地下水比较丰富，补

给条件较好，尽管地下水和朱港的水力联系较为密切，但在枯水期主要是地下水补给朱港水，枯水期项目排水对朱港的水质有一定的影响，河水不能补给地下水，故对地下水的影响较小。

本项目入河排污口尾水正常排放可满足（GB181918-2002）一级 A 标准，对本区域地下水基本无影响。同时污水处理厂及排放管道采取严格的防渗漏等措施，正常情况下污水不会进入地下水造成污染源。

但在非正常排放情况下，如设备故障、突发性外部事故（停电、突发性自然灾害等）、管网破损、渗漏，污水可能外流、下渗，从而对厂区周边地下水环境造成污染。因此，应对各种污水处理设施构筑物进行防渗处理，阻隔污染物进入地下水体中，做到废水不下渗。污水处理厂地面必须采取硬化、防渗处理。设置应急池，避免非正常排放情况的发生。

本工程处理后的污水经输水管道输送至朱港，虽然处理后污水污染物浓度大大降低，但如果管道发生渗漏，仍可能对沿线地表水及地下水产生污染，因此应做好污水输送管道的防渗措施，运行期加强检查，应避免管道发生渗漏。

5.5 对第三者影响分析

（1）对控制断面水质影响分析

经分析，尾水正常排放时，预测朱港 COD、NH₃-N 未超过《地表水环境质量标准》（GB3838-2002）III 类标准。枯水期，尾水非正常排放时，预测朱港 COD、NH₃-N 超过《地表水环境质量标准》（GB3838-2002）III 类标准。丰水期尾水的污染物在朱港中更容易被稀释。朱港为农灌用水及渔业用水，根据调查，暂无水质监测断面。因此，论证排污口的废污水排放对常规水质监测断面的水质基本无影响。

（2）对水功能区的影响分析

长乐镇污水处理厂提质改造建成运营后，取代现状污水未经处理直接排放，将收集长乐镇规划范围内的生活污水，生活污水经处理达到《城镇污水处理厂污染物排放标准》（GB18918—2002）一级 A 标准后排放，工程预计年削减 COD 总量约为 69.35t，削减氨氮总量约为 9.125t。

因此，项目建成运营后对下游水体的污染物质将会有明显地削减效果，对改善水域环境质量、实现水功能区水质目标有利。

（3）对排污口下游取水单位的影响分析

根据现状调查，排污口周边 1.5km 范围内未调查到取水口，拟建排污口对下游取水单位不构成影响。

(4) 对周边农业用水户的影响

排污口正常工况下排放的尾水排入朱港，朱港主要用途为农业灌溉，预测朱港 COD、NH₃-N 未超过《地表水环境质量标准》（GB3838-2002）III 类标准，水质能够满足农作物用水，因此基本不会对周边农业用水产生不利影响。根据污水处理厂设计的出水水质，与不同作物灌溉用水指标对比，见下表。

表 8-4 不同作物灌溉水质与污水处理厂出水水质对比表

污染物	水作	旱作	出水水质（一级 A）
COD _{Cr}	150	200	50
BOD ₅	60	100	10
SS	80	100	10
TN	/	/	15
NH ₃ -N	/	/	5
TP	/	/	0.5

6、水资源保护措施

6.1 水环境生态保护措施

按照排污口所在位置，所属的水功能区现状纳污能力考虑，现状水质基本能够满足水功能区管理目标要求，排污口设置能切实为长乐镇区节污减排，具有较好的环境保护效益，排污口设置合理。为了更好的加强水功能区管理，需要加大污水收集处理，减少入河污染物排放量。为此，提出以下几方面保护措施。

污水处理工程是治理改善水环境的重要措施之一，确保工程按照设计要求运行和管理，是工程发挥正常效益的基本保障，是对区域水生态的保护。根据本排水方案特点，建议从以下方面加强监督和管理。

(1) 污水处理厂尾水排放口断面：利用污水处理厂在线监测数据，定期获取，分析评价。主要监督污水处理厂污水处理工艺效果是否达到要求，发现未能达到要求，应及时进行督查，并实施工艺改进。

(2) 地方政府、生态环境部门、水务部门应加强运行监督管理，并实施污水排放关键节点水质监测，并根据水质监测结果指导相关措施的落实和改进。

6.2 事故排污时应急措施

1 污水收集区域事故预防措施

(1) 在污水收集管网设计中, 要选择适当的最小设计流速和充满度, 同时严禁固体废物排入管网, 避免管道发生堵塞、破裂;

(2) 污水收集管网必须采用符合国家标准和相关规定的合格材质, 避免传输污水途中发生渗漏和外流, 造成地下水及土壤的二次污染;

(3) 建立污水管网事故隐患排查和排水安全保障制度。

2 污水处理厂设备运行事故预防措施

(1) 在设备选型时, 应采用性能可靠的优质产品;

(2) 对易发生故障的器械部件、水泵等, 在设计中应考虑备用替换品;

(3) 对于大型机械的易损坏零件, 应有足够的备用件和替换件;

(4) 加强污水处理厂内各种设备的维护、保养, 确保各设备运行工况保持良好的运行状态, 降低设备故障造成的风险影响。

(5) 污水处理系统人为事故预防措施。加强工作人员职业操守、岗位技术、安全生产等培训, 实行严格的管理制度和考核制度。

(6) 建设完整的在线水质监测系统, 对本工程运行状况、进水出水水质进行及时监测, 及早发现事故, 向上级部门汇报, 并提出建议。

(7) 建立污水拦截应急预案。一旦污水处理系统发生事故, 必须截断外排污水进入朱港的渠道。启动应急预案, 及时处理事故。

7、入河排污口设置合理性分析

7.1 水功能区水质要求

本项目污水处理厂入河排污口尾水直接受纳水体为朱港, 根据《汨罗市水功能区划》, 朱港为未划分水功能区域, 根据调查及建设单位提供资料, 朱港主要用作农业生产灌溉用水, 水功能区现状水质为III类, 水质管理目标III类。本项目实施后, 通过生活污水的集中收集, 进入污水处理厂处理, 满足《城镇污水处理厂污染物排放标准》(GB 18918-2002) 表 1 中的一级标准的 A 标准限值后排放, 处理达标的尾水可进行农灌回用, 进一步减少尾水的排放量, 可削减 COD_{Cr}: 69.35t/a, NH₃-N: 9.125t/a, 最终通过本项目排入环境的污染物总量为 COD_{Cr}: 18.25t/a, NH₃-N: 1.825t/a, 对改善当地的水质具有积极的意义。

7.2 与相关政策的符合性

根据“水十条”第一条中第二点“强化城镇生活污染治理。加快城镇污水处理设施建

设与改造。现有城镇污水处理设施，要因地制宜进行改造，2020 年底前达到相应排放标准或再生利用要求。敏感区域城镇污水处理设施应于 2017 年底前全面达到一级 A 排放标准”。本项目出水水质执行《城镇污水处理厂污染物排放标准》（GB18918-2002）中一级 A 标准，因此，本项目与《水污染防治行动计划》相符。

7.3 符合水功能区（水域）水质和水生态保护要求

（1）符合水功能区（水域）水质要求

本项目污水处理厂入河排污口尾水直接受纳水体为朱港，根据《汨罗市水功能区划》，朱港为开发利用区，是具有农业用水功能的区域，用作农业生产灌溉用水，水功能区现状水质为Ⅲ类，水质管理目标Ⅲ类。

长乐镇污水处理设施提质改造项目排放规模为 1000m³/d，项目污水处理工艺为：格栅--调节池-提升泵-AO 池-机械絮凝沉淀-滤布滤池-人工快渗-消毒-巴氏计量槽-达标排放。项目排污口排放的尾水执行《城镇污水处理厂污染物排放标准》（GB18918-2002）表 1 中的一级标准的 A 标准限值要求，不会对朱港农业水质管理目标造成影响，符合水功能区（水域）水质要求。

（2）符合水生态保护要求

项目的建设改变了长乐镇污水散乱排放的现象，使乡镇污水排放从无序变为有序，对改善水功能区的水质，实现水功能区的水质目标有利，保护了当地的水生态环境；排污口所在水域不涉及自然保护区、风景名胜区、重要湿地以及鱼类“三场”和洄游通道，设置入河排污口不存在生态制约因素，符合水生态保护要求。

7.4 入河排污口设置合理性

城镇污水处理厂本身就是治理水污染的环境治理工程，是城镇的基础设施建设，符合国家的产业政策。建设长乐镇污水处理厂可有效的减轻对地表水和地下水的污染，从而改善区域的水环境，是实现汨罗市社会与环境可持续发展的重要举措，具有良好的环境、社会和经济效益。

根据《湖南省住房与城乡建设厅等八部门关于建立绿色通道加快城乡污水处理设施建设前期工作的通知》【湘建村[2019]230 号】要求，“（二）简化入河排污口设置审批。新、改、扩建的污水处理设施入河排污口设置审批原则上与污水处理设施环境影响评价审批合并进行，入河排污口设置论证可纳入污水处理设施环境影响评价内容，不再单独出具论证报告。除涉及长江干流等由国家授权的江河流域机构设置审批之外，

入河排污口跨市州行政区域的省级水功能区水域(含渠道、水库)的,由省生态环境厅审批,其余审批权限由各市州生态环境局根据实际情况确定。入河排污口涉及自然保护区、风景名胜区、饮用水水源保护区、水产种质资源保护区、省级以上湿地公园、防洪、通航的,除法律法规、国务院、省政府有明确规定外,原则上给予审批同意。禁止在水产种质资源保护区内新建排污口,但可选择性的对原集中或分散的老排污口进行科学、可控、达标的改(扩)建,且不得对水产种质资源保护区水域造成污染。”;“(三)统一乡镇污水处理设施排放标准审批。新、改、扩建的乡镇生活污水处理设施排放标准原则上按以下要求执行:1.建制镇生活污水处理设施执行《城镇污水处理厂污染物排放标准》(GB 18918-2002)一级(B)标准,其中东江水库流域(含郴州市北湖区、桂东县、汝城县、宜章县、资兴市)、洞庭湖流域(含常德市鼎城区、安乡县、汉寿县、津市市、澧县、石门县,岳阳市岳阳楼区、华容县、汨罗市、湘阴县、岳阳县,益阳市资阳区、赫山区、南县、沅江市、大通湖区)和湘江长沙航电枢纽库区汇水范围(含天心区、雨花区、开福区、岳麓区、望城区、浏阳市、宁乡市、长沙县)执行一级(A)标准。”。

目前长乐镇产生的生活污水未经处理直接排入周围自然水体。本项目为污水处理厂提质改造建设项目,污水处理厂设置一个废水排污口,尾水直接受纳水体为朱港。项目实施后,污水处理后达到《城镇污水处理厂污染物排放标准》(GB18918-2002)一级A标准,达标排放的尾水进入项目地东侧朱港。根据调查,尾水的排放不涉及自然保护区、风景名胜区、饮用水水源保护区、水产种质资源保护区、省级以上湿地公园。因此,本项目排污口的设置与执行的排放标准符合《湖南省住房与城乡建设厅等八部门关于建立绿色通道加快城乡污水处理设施建设前期工作的通知》【湘建村[2019]230号】要求。

本项目的建设对改善区域水环境质量具有积极的作用;对完善长乐镇基础设施配套,改善人民的生活环境具有明显的促进作用;项目的实施使长乐镇污水从散乱无序的排放变为集中有序的排放,本项目的建设总体上是利大于弊。

项目排污口不会对水功能区(水域)水质达标造成影响,改善区域水生态,对第三者影响较小。因此排污口设置合理。

8、论证结论与建议

本项目入河排污口为生活污水治理工程排污口,类型为新建入河排污口,性质为

综合排污口。本项目污水处理设施提质改造设计的处理规模为 1000m³/d，污水排放量 36.5 万 m³/a，设计排放污染物浓度 COD_{Cr} 为 50mg/L、BOD₅ 为 10mg/L、SS 为 10mg/L、氨氮为 5mg/L、TN 为 15mg/L、TP 为 0.5mg/L；本项目污水处理厂主要污染物排放总量为 COD_{Cr}：18.25t/a，NH₃-N：1.825t/a。

经分析预测可知，污水处理厂提质改造建成运行后，预计减排 COD_{Cr}：69.35t/a，NH₃-N：9.125t/a。对周边地表水体的污染物质将会有明显地削减效果，对改善水域环境质量、实现水功能区水质目标有利。本入河排污口设置对于减轻水环境污染，进而实现流域治理，保护区域内的生态环境，具有重要的意义。

本项目尾水排放位置及排放方式符合所在水功能区水质要求，符合水生态保护要求，符合水功能区划要求。因此，本项目污水处理厂尾水排放位置及排放方式合理。

综上所述，通过对本项目排污口设置论证分析，本项目建设将显著地削减长乐镇镇区生活污水中污染物排放量，对于减轻水环境污染、改善水域环境质量、进而实现流域治理、保护区域内的生态环境、实现水功能区水质目标具有重要的意义。设置本项目入河排污口不存在接纳水域环境容量不足的制约；项目排污对生态环境影响较小；对下游取水口、农业用水户等第三者权益影响较小；项目排污对所在区域地下水影响较小。因此，不存在《入河排污口监督管理办法》中不允许设置排污口的七种情况，入河排污口设置是可行的。



九、建设项目拟采取的防治措施及预期治理效果

内容类型	排放源(编号)		污染物名称	防治措施	预期治理效果
大气污染物	施工期	施工场地	颗粒物、CO、NO _x 、THC	洒水抑尘、设置施工围挡、定期清洗运输车辆、合理安排施工时间	《大气污染物综合排放标准》(GB16297-1996)中的二级标准
	运营期	污水处理设施	H ₂ S、NH ₃	加强厂区和厂界绿化、加强管理、对污水处理设施加盖密闭,减少恶臭气体排放	《城镇污水处理厂污染物排放标准》(GB18918-2002)中表4的“厂界(防护带边缘)废气排放最高允许浓度”的二级标准
		备用发电机	SO ₂ 、CO、NO _x 、烟尘	尾气经专用管道高空排放	《非道路移动机械用柴油机排气污染物排放限值及测量方法(中国第三、四阶段)》(GB20891-2014)中第三阶段标准要求
水污染物	施工期	施工废水	SS	通过隔油沉淀池处理后用于场地洒水抑尘	不外排
	运营期	污水处理厂	COD _{Cr} 、BOD ₅ 、SS、TN、TP、	污水处理工艺采用“细格栅+沉砂池+调节池+AAO+深度处理+消毒+流量计井+出水”工艺	《城镇污水处理厂污染物排放标准》(GB 18918-2002)表1中的一级A标准
固体废弃物	施工期	施工场地	建筑垃圾	收集后外运综合利用	达到环保要求
			土方	由汨罗市渣土部门运至指定地点处置	
		施工人员	生活垃圾	由环卫部门定期进行清运处置	
	运营期	污水处理设施	栅渣、沉砂	交由环卫部门统一清运	
污泥			收集后用污泥罐车运输至古培集镇污水处理站污泥处理中心进行集中脱水处理		
噪声	施工期	选用低噪声施工机械,按照环保部门的要求,分时段施工,避开周围环境对噪声敏感的时间,在工地周围设立临时声障;噪声大的施工应尽量在白天进行,尽量缩短施工时间等措施,通过采取以上措施后,噪声对周围环境影响较小。			
	运营期	选用低噪设备,采取减震减噪措施,对污水处理设备、各类泵设备进行定期维护,确保设备正常运作,避免不正常的噪声产生。运营期昼间厂界噪声可达到《工业企业厂界环境噪声排放标准》(GB12348-2008)中的2类标准要求。			
其他	<p>生态保护措施及预期效果:</p> <p>按区域功能,加强厂区绿化布置,设置绿化带。花草树木对噪声有一定衰减和阻隔作用,对空气有一定的净化作用,对环境具有一定的美化作用。</p>				

十、结论与建议

一、环境影响评价结论

1、项目概况

根据《湖南省住房和城乡建设厅等八部门关于简历程绿色通道加快城乡污水处理设施建设前期工作的通知》（湘建村[2019]230号），洞庭湖流域汨罗市新、扩和改建城镇污水处理设施出水应符合《城镇污水处理厂污染物排放标准》（GB18918-2002）一级A标准。湖南汨水环境治理有限公司拟在长乐镇建设汨罗市长乐镇污水处理设施提质改造建设项目，对当地居民的生活污水集中收集，处理达标后排放。

汨罗市长乐镇污水处理设施提质改造建设项目投资 1759.23 万元，主要对现有污水处理工艺进行提质改造：在原有“预处理+人工快渗”的基础上增加“AAO+絮凝沉淀”工序。尾水排放标准由原先的《城镇污水处理厂污染物排放标准》（GB18918-2002）的一级B标准提升至《城镇污水处理厂污染物排放标准》（GB18918-2002）的一级A标准，提质后不增加员工，由于污水厂设计规模为 2500m³/d，实际进水量为 800m³/d，与预测水量相差较大。结合实际情况综合考虑，因此本次提质改造规模变为 1000m³/d。项目改造管网工程量：现状雨污合流管 14.06km；项目新建污水管道 3.174km。

2、产业政策符合性

对照《产业结构调整指导目录》（2019年本），本项目的管网工程属于鼓励类项目中第二十二项、城镇基础设施第9条“城镇供排水管网工程、管网排查、检测及修复与改造工程”。本项目建设符合国家产业政策。

3、环境质量现状

(1) 环境空气质量现状：2019年项目区域为环境空气质量不达标区，不达标因子为PM_{2.5}，评价区域SO₂、NO₂、PM₁₀的年均浓度、CO的24小时平均第95百分位数以及O₃的最大8小时平均第90百分位数均符合《环境空气质量标准》(GB3095-2012)二级标准及其修改单（生态环境部公告2018年第29号）要求。现状监测期间各大气监测点NH₃、H₂S浓度均满足《环境影响评价技术导则 大气环境》（HJ2.2-2018）中的附录D标准要求。

(2) 地表水环境质量现状：从监测结果可知，项目排污口个监测断面各监测因子都均能满足《地表水环境质量标准》（GB3838—2002）中III类标准要求，说明项

目区域地表水环境质量现状较好。

(3) 声环境质量现状：从监测数据可知，项目项目所在区域及管网建设区域均满足《声环境质量标准》（GB3096-2008）中的 2 类标准，项目区域内声环境质量较好。

(4) 地下水质量现状：从监测数据可知，各监测点位及监测因子未超过《地下水质量标准》（GB/T14848-2017）中III类标准要求，说明项目区域地下水环境质量现状较好。

(5) 土壤质量现状：从监测数据可知，各监测点位及监测因子满足《土壤环境质量-建设用地土壤污染风险管控标准》（GB36600-2018）中表 1 筛选值第二类用地标准。

4、污染治理与达标排放

(1) 大气环境影响分析

本项目无组织排放的硫化氢、氨气产生量小，通过预测可知，本项目无需设置大气环境保护距离。根据预测结果，恶臭中 NH_3 最大落地浓度为 $3.16\mu\text{g}/\text{m}^3$ ，最大落地浓度的占标率为 1.58%。恶臭中 H_2S 最大落地浓度为 $0.12\mu\text{g}/\text{m}^3$ ，最大落地浓度的占标率为 1.23%，均出现在下风向 75m 处。从预测结果可以看出，本项目污染物的最大落地浓度均能达到《城镇污水处理厂污染物排放标准》（GB18918-2002）及修改单表 4 中二级标准，因此项目废气排放对项目周边大气环境影响较小。

(2) 水环境影响分析

本项目建成后，在达到《城镇污水处理厂污染物排放标准》（GB18918-2002）一级 A 标准时，污水处理厂服务区内污水排放中 COD 排放量由原先的 54.75t/a 削减到 18.25t/a，削减量达到 36.5t/a； $\text{NH}_3\text{-N}$ 排放量由原 7.3t/a 削减到 1.825t/a，削减量达到 5.475t/a。提质改造后，可在一定程度上减少进入朱港、汨罗江的污染物，对汨罗江有较大的正面影响。

(3) 声环境影响分析

营运期噪声主要来自水泵等，工作时会产生 70~100dB(A)的噪声。经厂房隔声、减震、距离衰减后，到达厂界的噪声值低于《工业企业厂界噪声排放标准》（GB12348-2008）中的 2 类标准限值，。因此，项目噪声对周边声环境及敏感点影响小。因此，项目噪声对周边声环境及敏感点影响小。

(4) 固体废物环境影响分析

本项目营运期污水处理设施产生的栅渣及砂粒经收集后定期由环卫部门进行清运处置；污泥收集暂存后采用专用污泥罐车运输至古培镇污水处理站污泥处理中心进行集中脱水处理；故项目运营期间固体废物均得到合理处置。

综上所述，项目营运期固体废物均能得到合理处置，对周围环境影响小。

(5) 地下水环境影响分析

本项目对可能产生地下水影响的各项途径均进行有效预防，在确保各项防渗措施得以落实，并加强维护和厂区环境管理的前提下，可有效控制厂区内的废水污染物下渗现象，避免污染地下水，因此项目对区域地下水环境影响较小。

5、总量控制分析

根据本项目生产特点及对项目污染源及其源强的分析，确定 COD 和 NH₃-N 为本项目的污染物总量控制因子，项目建成后每天废水处理量为 1000m³/d，出水为《城镇污水处理厂污染物排放标准》（GB18918-2002）表 1 中一级标准 A 标准，总量控制指标为 COD：18.25t/a，NH₃-N：1.825t/a。

6、选址合理性分析

本项目拟建地位于汨罗市长乐镇污水处理厂厂区内。本项目评价范围内无国家、省级自然保护区、风景名胜区、疗养院及重要的政治文化设施，项目选址合理。

综上所述，本项目选址可行。

环评结论：

综上所述，汨罗市长乐镇污水处理设施提质改造建设项目符合国家相关产业政策，只要在建设营运过程中严格执行本评价提出的各项环保措施，确保各项污染物达标排放的前提下，本项目的建设对周围环境的不利影响较小，该项目的实施是可行的。

二、建议和要求

为保护环境，最大限度减轻项目建设对环境的影响，本次环评提出以下建议和要求：

- (1) 重视和加强厂区内环境保护工作，把各项规章制度和环保考核定量指标落到实处；
- (2) 加强管理，认真落实“三同时”制度；
- (3) 建立完善合理的环保管理制度，同时要加强监督管理；在厂区内大力加强

环保宣传，提高员工的环境保护意识

(4) 严格控制污水处理厂的进水浓度，满足污水处理厂的进水要求。加强对污水处理设施的管理，确保污水处理设施的正常运行和尾水达标排放；

(5) 加强厂区整体绿化，广种高大常绿乔木及低矮灌木使厂界形成立体绿化带，以发挥美化、吸尘（味）、降（隔）噪声的综合效能。

(6) 加强项目施工及营运的现场管理，做好环境监测，把环境污染控制在国家标准范围之内。污水处理厂运行期间应加强管理，防止污染事故发生，废水处理设施发生故障时，应及时检修，并尽快使其恢复运行。

预审意见：

公章

经办人：

年 月 日

下一级环境保护行政主管部门审查意见：

公章

经办人：

年 月 日

审批意见：

公章

经办人：

年 月 日