

湖南省汨罗市、屈原管理区 大中型及重点小型水利工程管理与保护范围划界成果图集

批准单位：汨罗市人民政府	屈原管理区管理委员会
审核单位：岳阳市水利局	岳阳市自然资源和规划局
审查单位：汨罗市水利局	汨罗市自然资源局
	屈原管理区水利局 屈原管理区自然资源局
编制单位：湖南省国土资源规划院	

二〇二一年五月

湖南省汨罗市、屈原管理区
大中型及重点小型水利工程管理范围划界成果图集

批 准： 麻战洪

审 核： 刘华平

校 核： 甘 宁

编 写： 钟 毅 徐文海 刘 勇 王西营

沈 威 杨武亮 刘 李

湖南省国土资源规划院

二〇二一年五月

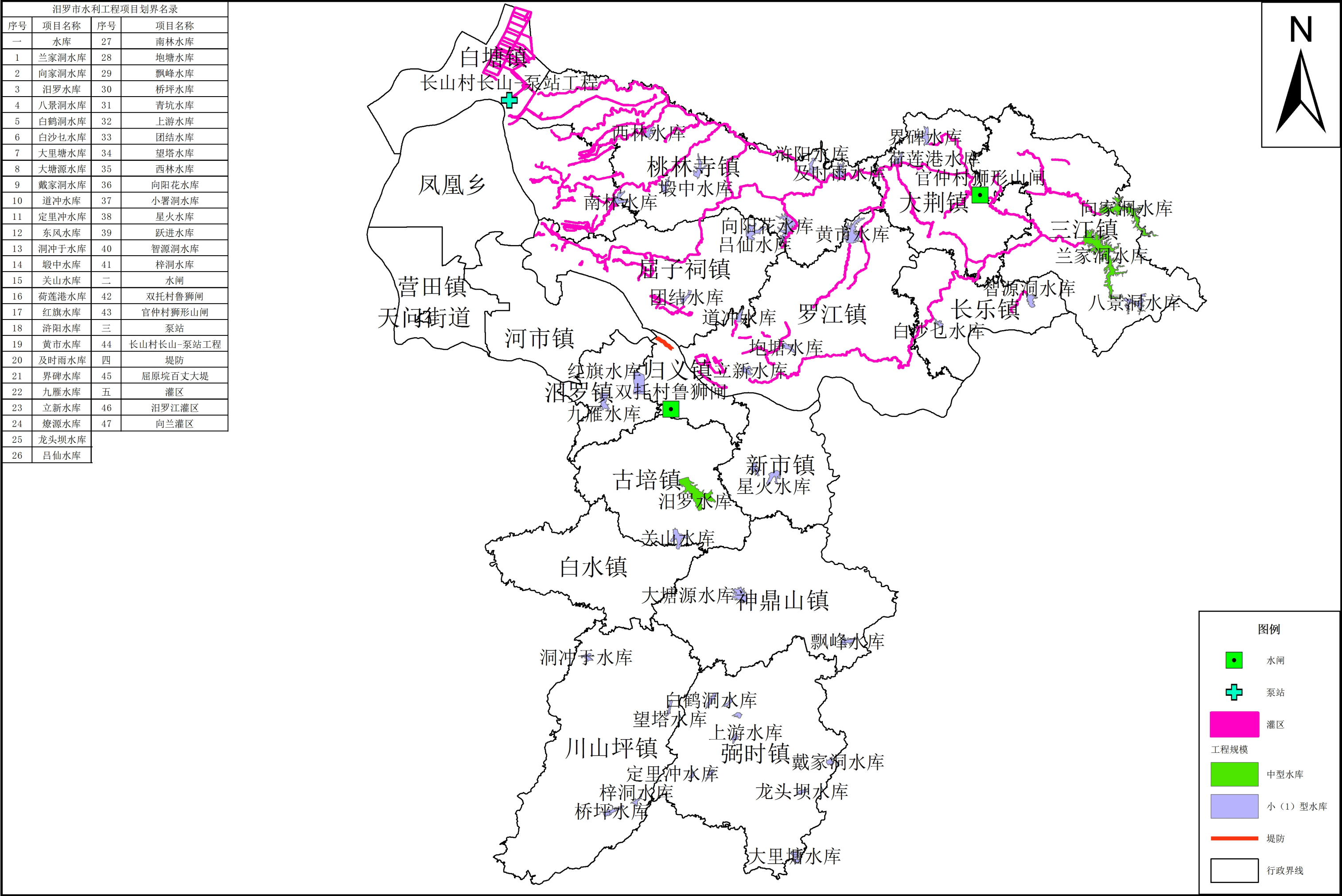
图 册 目 录

序号	图纸名称	页码	备注
一	水利工程分布图		
1	汨罗市大中型及重点小型水利工程分布图	1	
2	屈原管理区大中型及重点小型水利工程分布图	2	
二	水库工程		
1	兰家洞水库管理与保护范围划界成果示意图	3	
2	向家洞水库管理与保护范围划界成果示意图	4	
3	汨罗水库管理与保护范围划界成果示意图	5	
4	八景洞水库管理与保护范围划界成果示意图	6	
5	白鹤洞水库管理与保护范围划界成果示意图	7	
6	白沙乜水库管理与保护范围划界成果示意图	8	
7	大里塘水库管理与保护范围划界成果示意图	9	
8	大塘源水库管理与保护范围划界成果示意图	10	
9	戴家洞水库管理与保护范围划界成果示意图	11	
10	道冲水库管理与保护范围划界成果示意图	12	
11	定里冲水库管理与保护范围划界成果示意图	13	
12	东风水库管理与保护范围划界成果示意图	14	
13	洞冲于水库管理与保护范围划界成果示意图	15	
14	塬中水库管理与保护范围划界成果示意图	16	
15	关山水库管理与保护范围划界成果示意图	17	
16	荷莲港水库管理与保护范围划界成果示意图	18	
17	红旗水库管理与保护范围划界成果示意图	19	
18	汧阳水库管理与保护范围划界成果示意图	20	
19	黄市水库管理与保护范围划界成果示意图	21	
20	及时雨水库管理与保护范围划界成果示意图	22	
21	界碑水库管理与保护范围划界成果示意图	23	
22	九雁水库管理与保护范围划界成果示意图	24	
23	立新水库管理与保护范围划界成果示意图	25	
24	燎源水库管理与保护范围划界成果示意图	26	

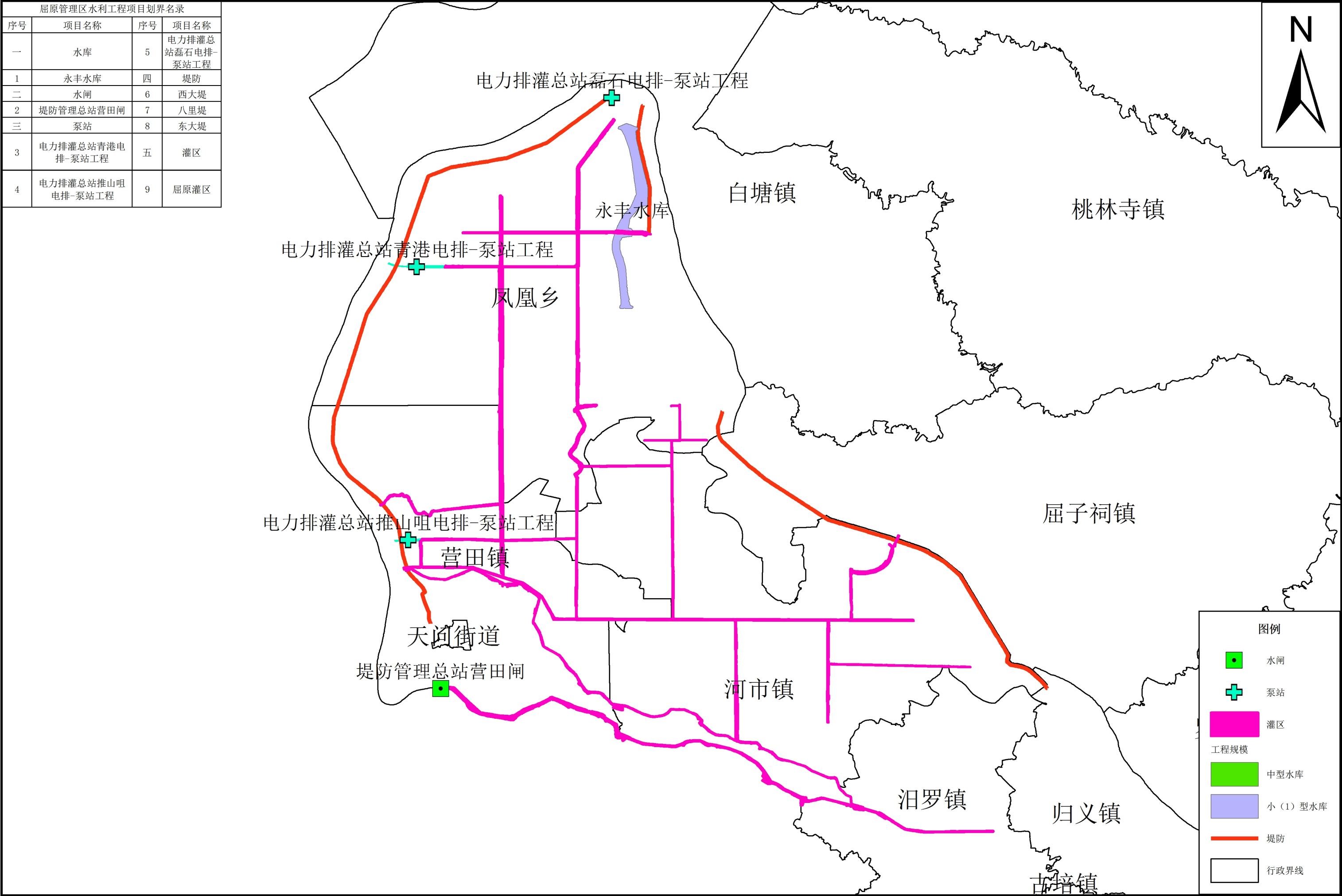
25	龙头坝水库管理与保护范围划界成果示意图	27	
26	吕仙水库管理与保护范围划界成果示意图	28	
27	南林水库管理与保护范围划界成果示意图	29	
28	垸塘水库管理与保护范围划界成果示意图	30	
29	飘峰水库管理与保护范围划界成果示意图	31	
30	桥坪水库管理与保护范围划界成果示意图	32	
31	青坑水库管理与保护范围划界成果示意图	33	
32	上游水库管理与保护范围划界成果示意图	34	
33	团结水库管理与保护范围划界成果示意图	35	
34	望塔水库管理与保护范围划界成果示意图	36	
35	西林水库管理与保护范围划界成果示意图	37	
36	向阳花水库管理与保护范围划界成果示意图	38	
37	小署洞水库管理与保护范围划界成果示意图	39	
38	星火水库管理与保护范围划界成果示意图	40	
39	永丰水库管理与保护范围划界成果示意图	41	
40	跃进水库管理与保护范围划界成果示意图	42	
41	智源洞水库管理与保护范围划界成果示意图	43	
42	梓洞水库管理与保护范围划界成果示意图	44	
三	水闸工程		
1	官仲村狮形山闸管理与保护范围划界成果示意图	45	
2	双托村鲁狮闸管理与保护范围划界成果示意图	46	
3	提防管理总站营田闸管理与保护范围划界成果示意图	47	
四	泵站工程		
1	电力排灌总站磊石电排-泵站工程管理与保护范围划界成果示意图	48	
2	电力排灌总站青港电排-泵站工程管理与保护范围划界成果示意图	49	
3	电力排灌总站推山咀电排-泵站工程管理与保护范围划界成果示意图	50	
4	长山村长山-泵站工程管理与保护范围划界成果示意图	51	
五	堤防工程		
1	八里堤管理与保护范围划界成果示意图	52	
2	东大堤管理与保护范围划界成果示意图	53	
3	屈原垸百丈大堤管理与保护范围划界成果示意图	54	

4	西大堤管理与保护范围划界成果示意图	55	
六	灌区工程		
1	汨罗江灌区管理与保护范围划界成果示意图	56	
2	屈原灌区管理与保护范围划界成果示意图	57	
3	向兰灌区管理与保护范围划界成果示意图	58	

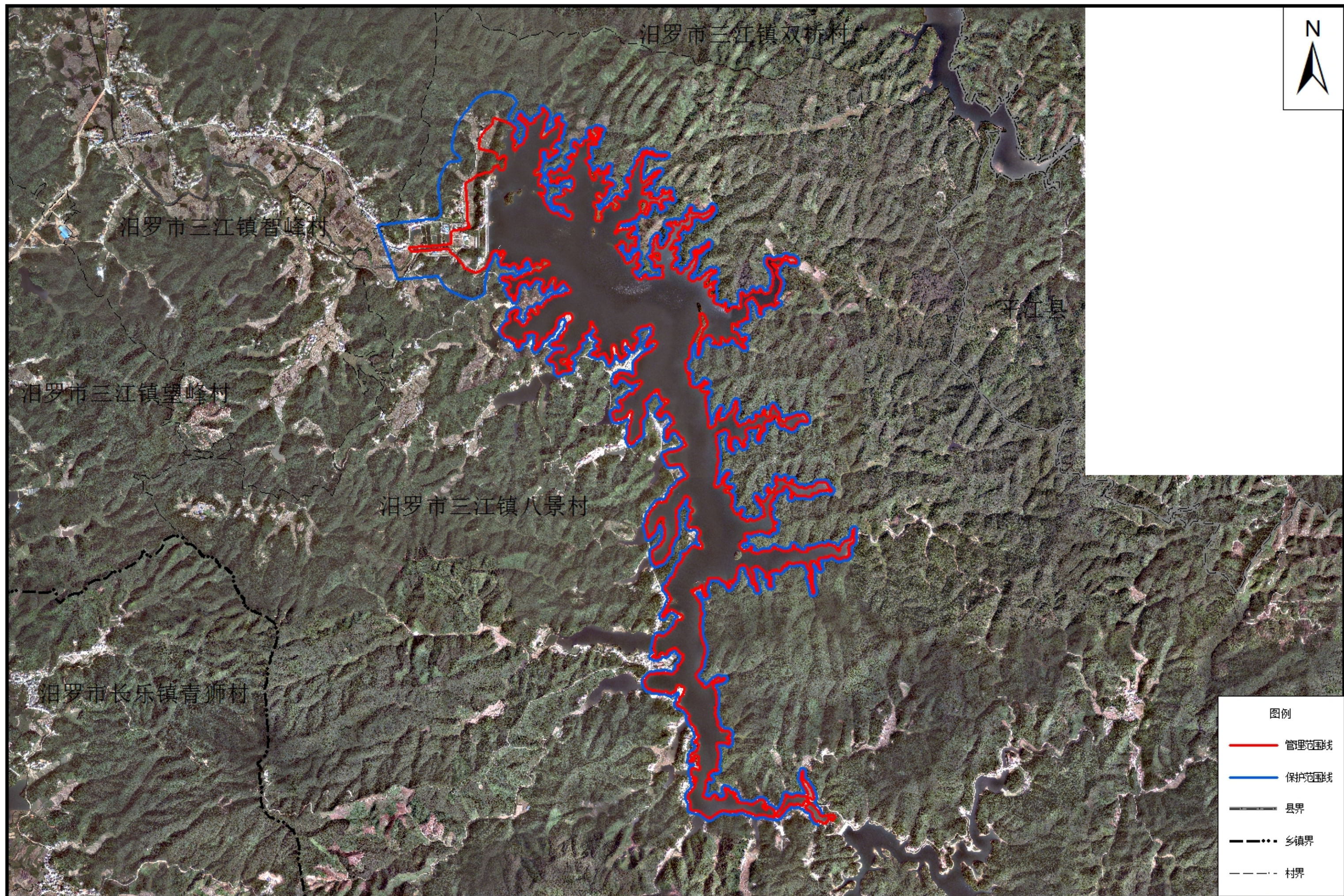
汨罗市大中型及重点小型水利工程分布图



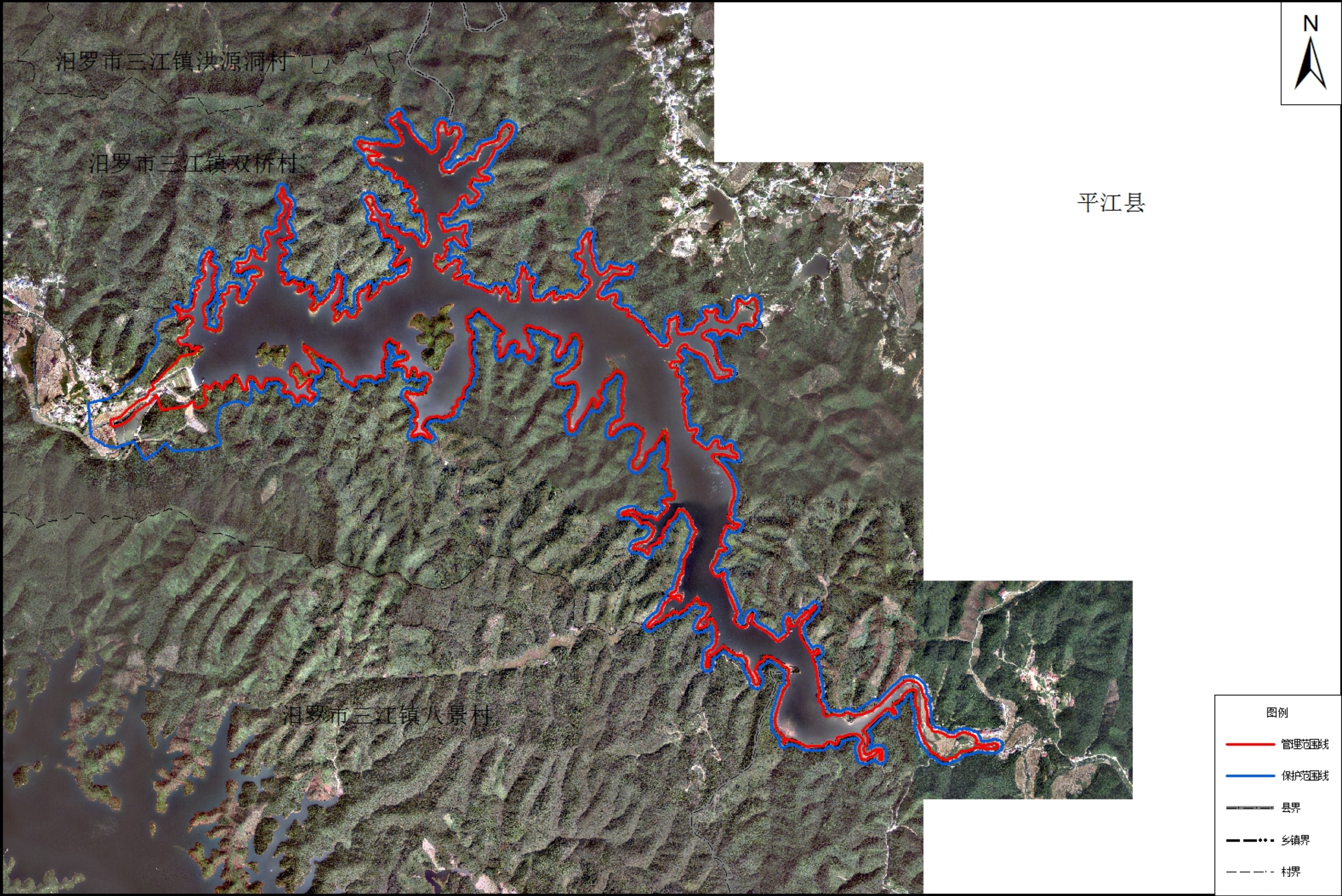
屈原管理区大中型及重点小型水利工程分布图



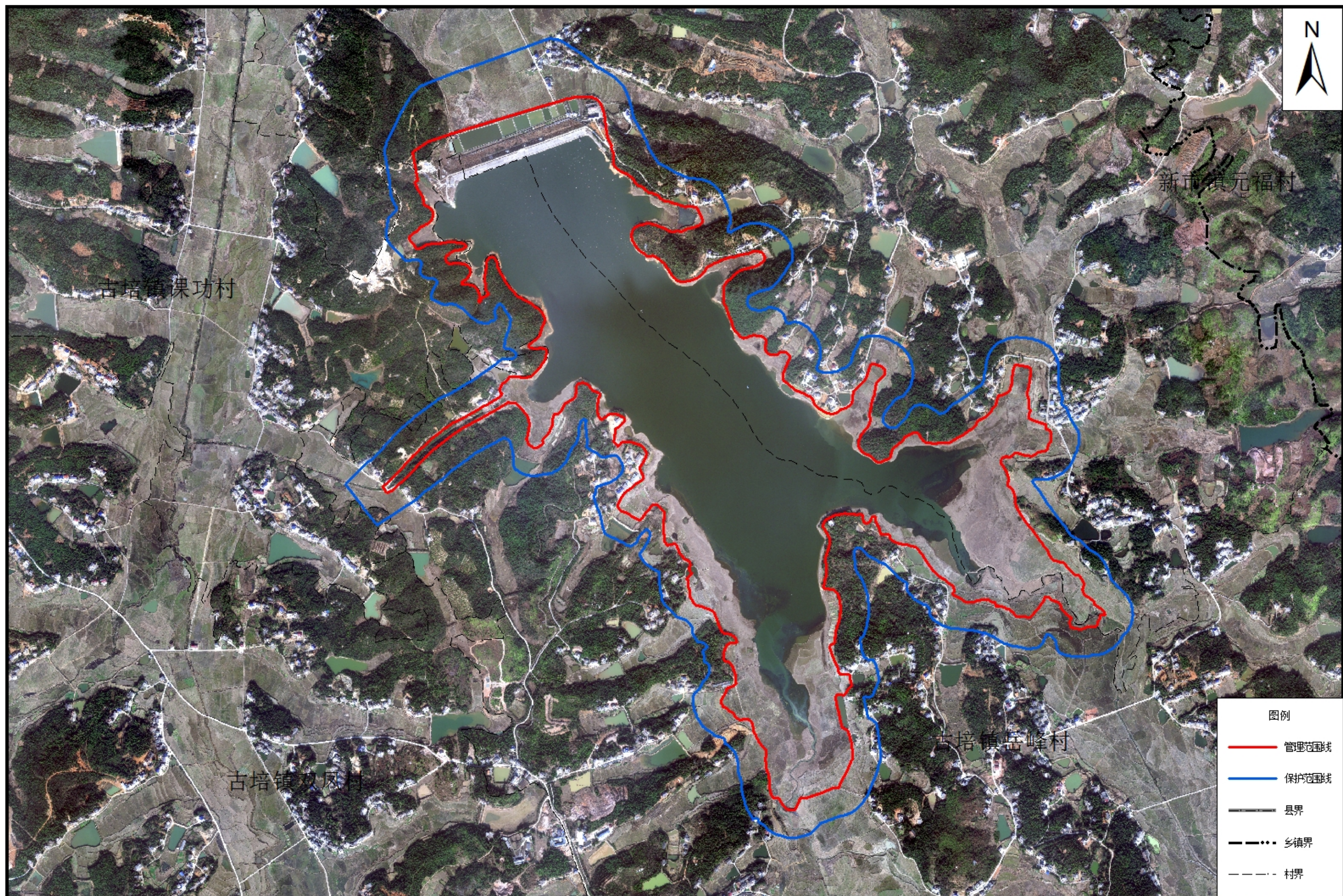
兰家洞水库管理与保护范围划界成果示意图



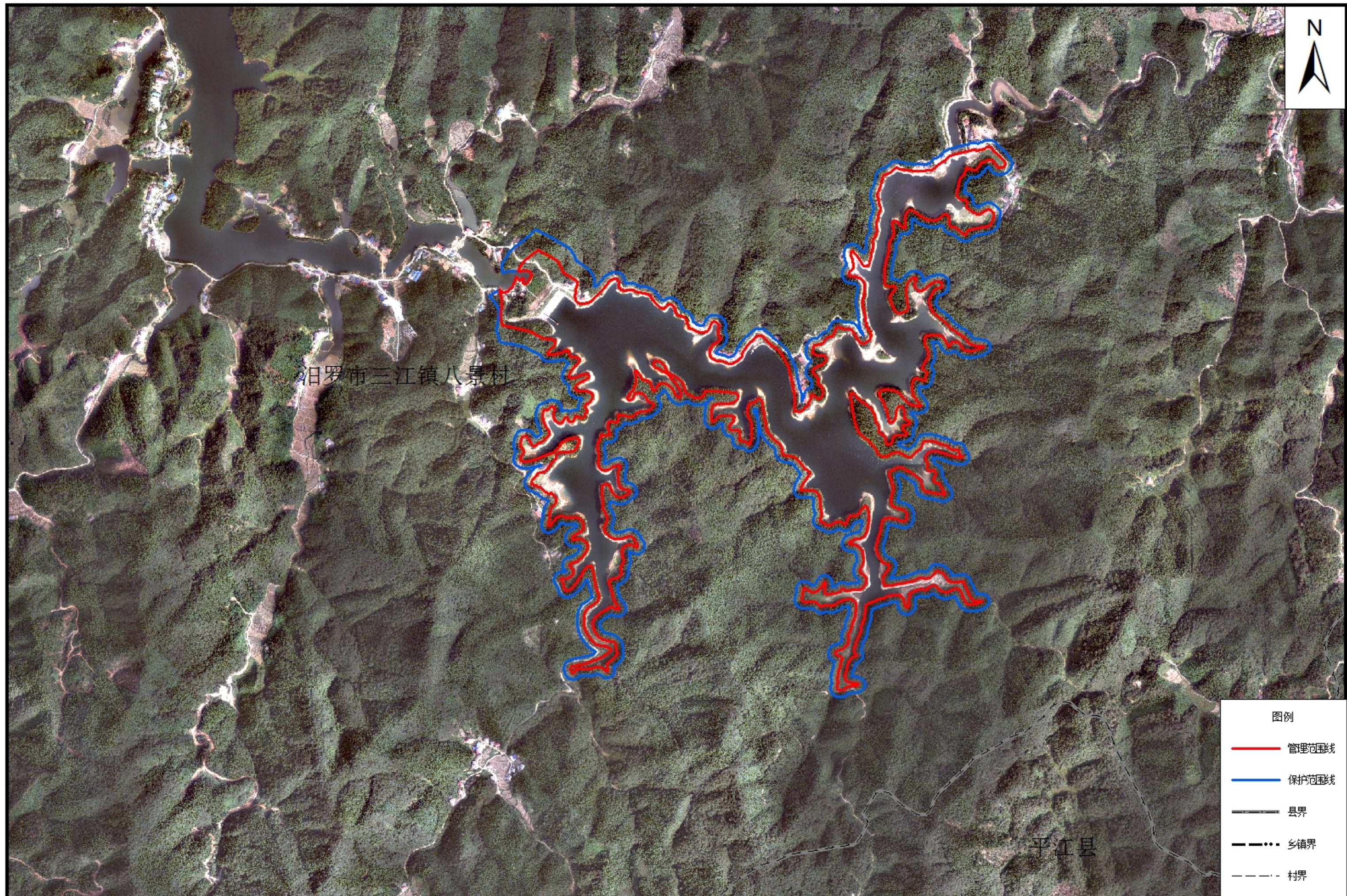
向家洞水库管理与保护范围划界成果示意图



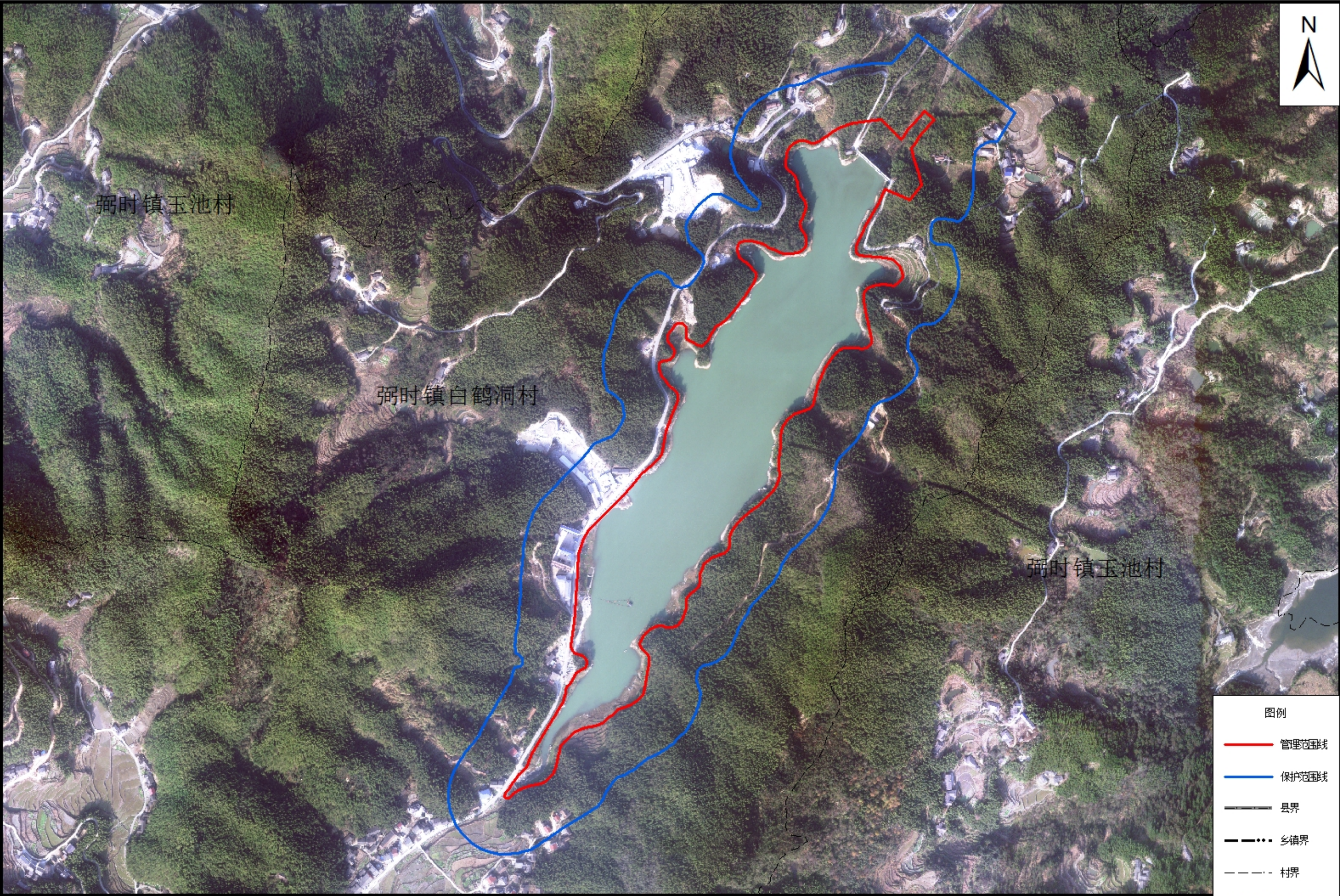
汨罗水库管理与保护范围划界成果示意图



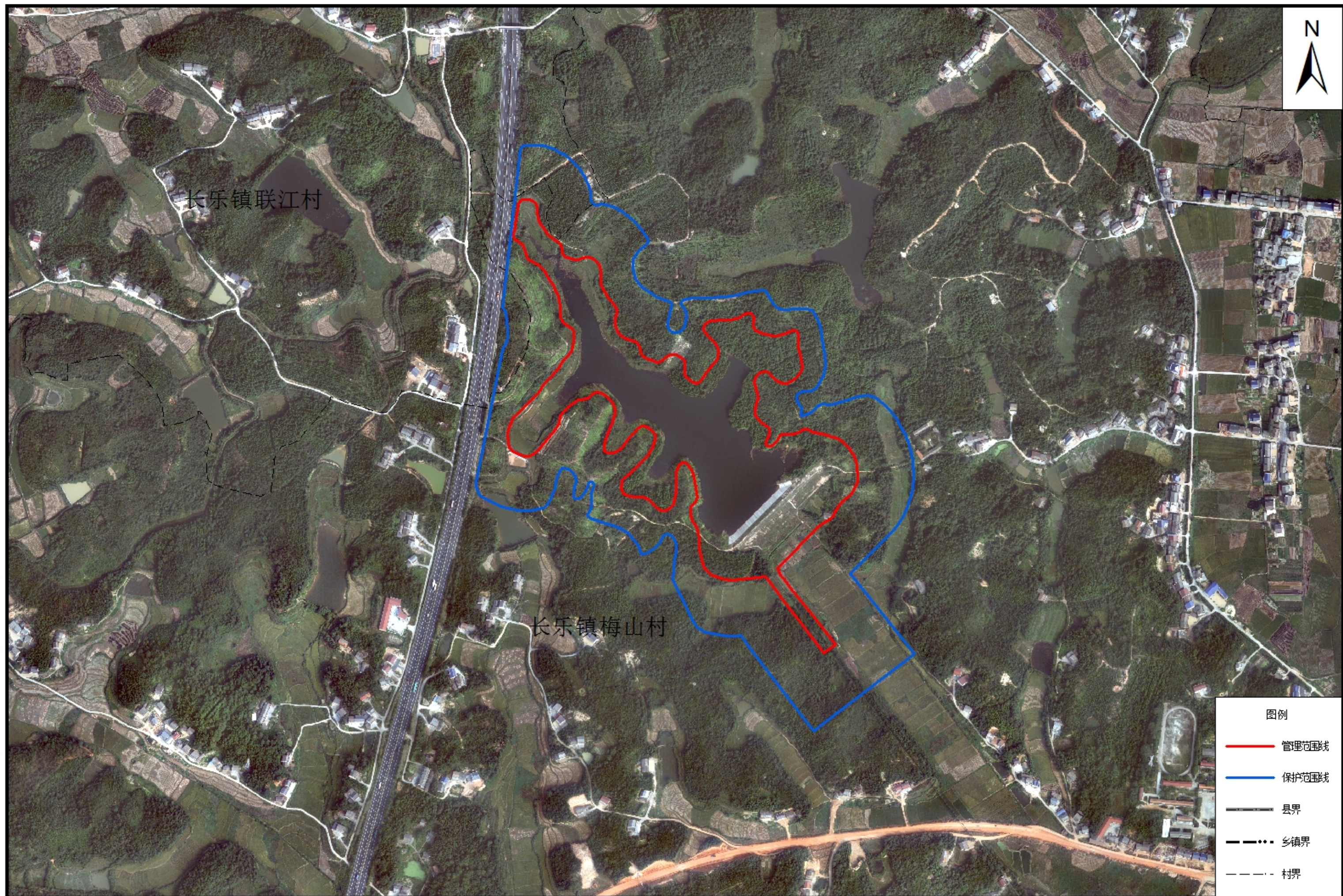
八景洞水库管理与保护范围划界成果示意图



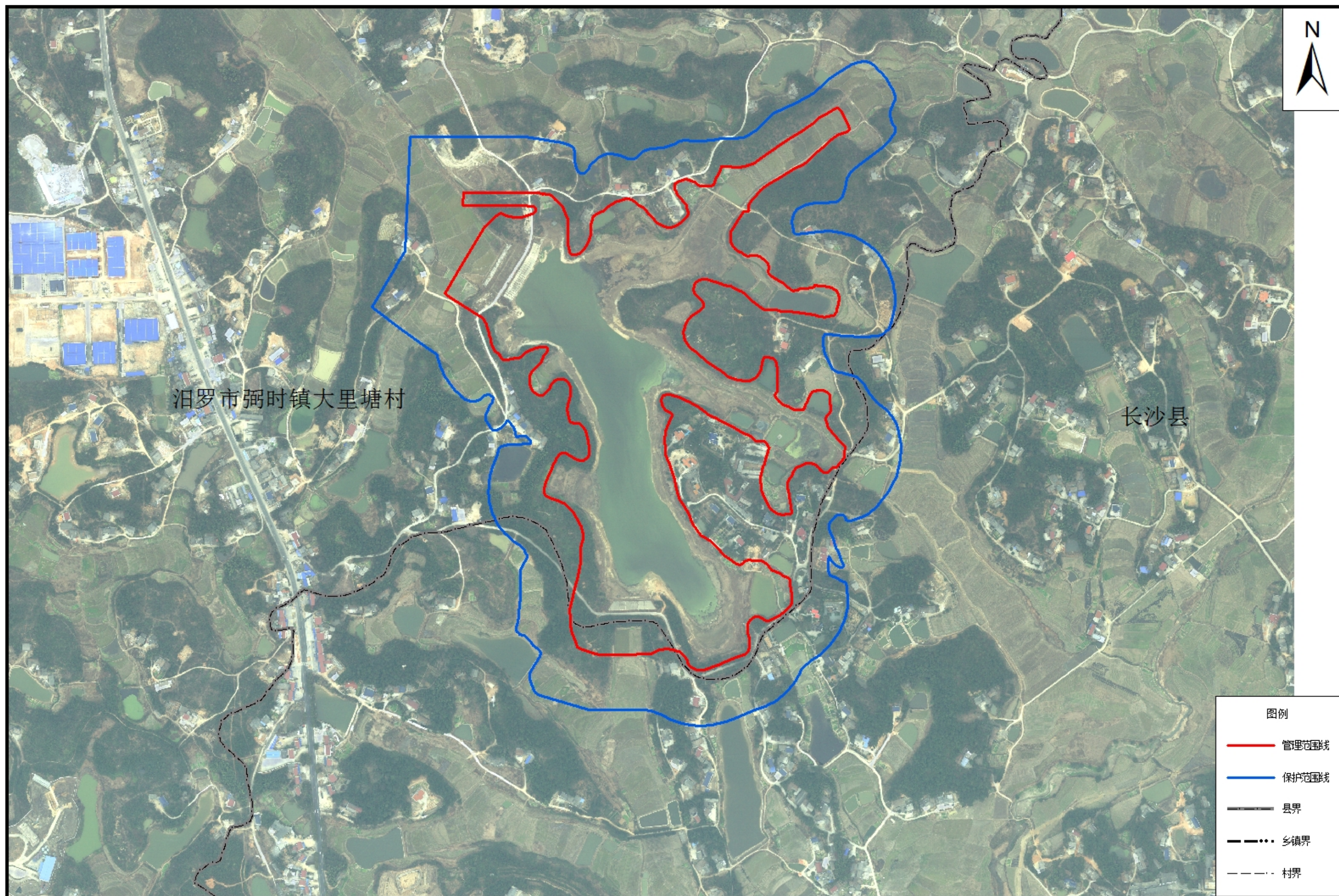
白鹤洞水库管理与保护范围划界成果示意图



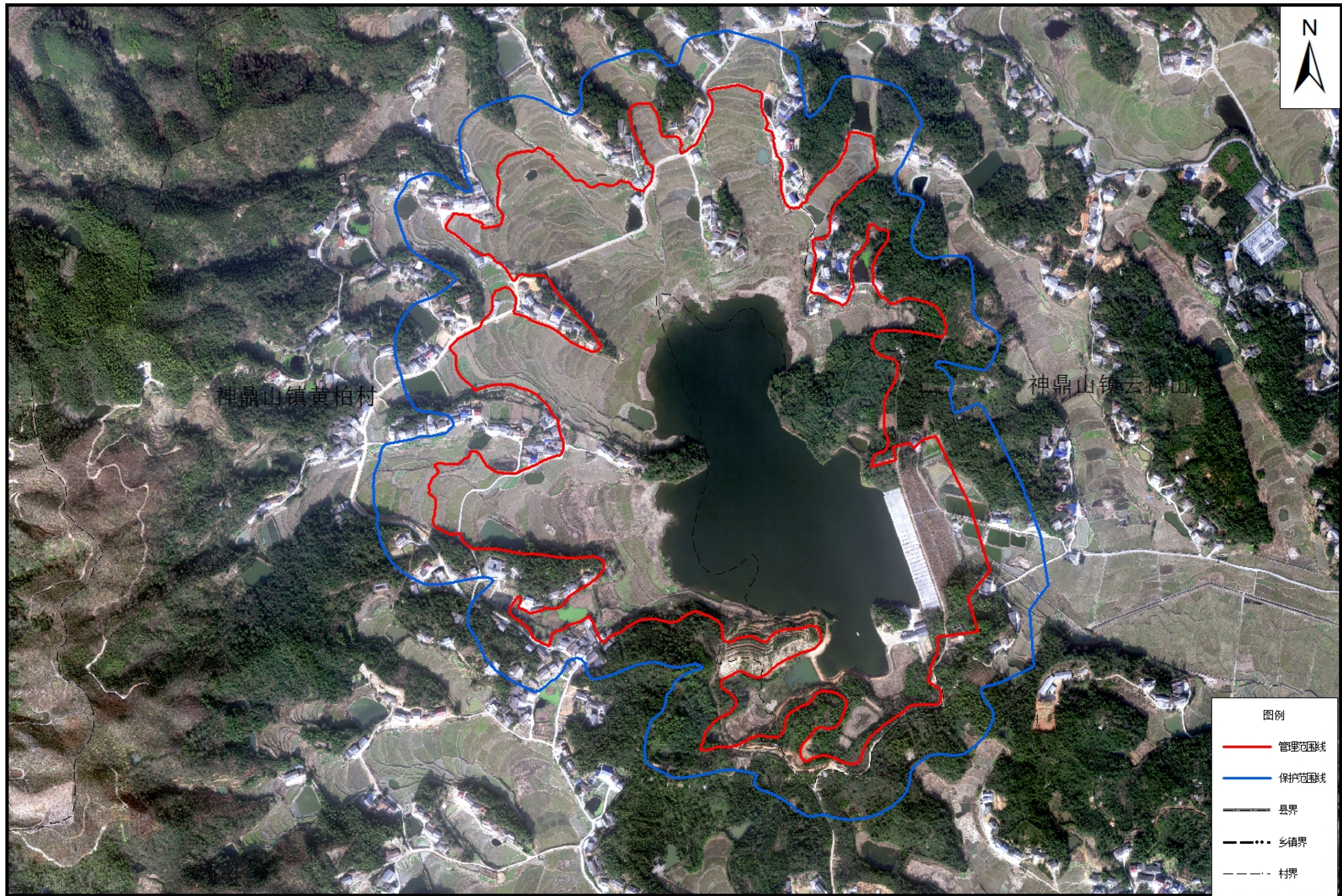
白沙乜水库管理与保护范围划界成果示意图



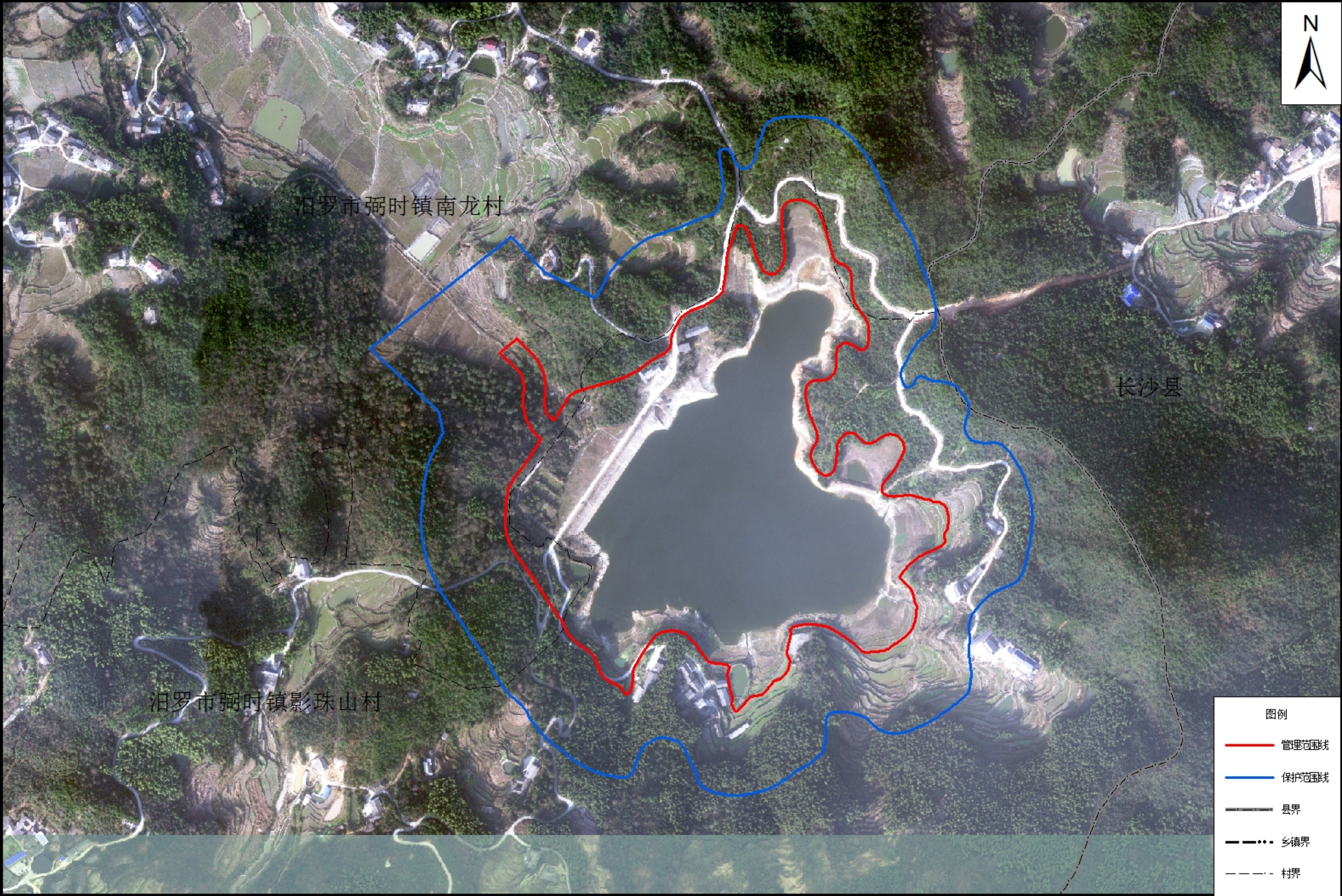
大里塘水库管理与保护范围划界成果示意图



大塘源水库管理与保护范围划界成果示意图



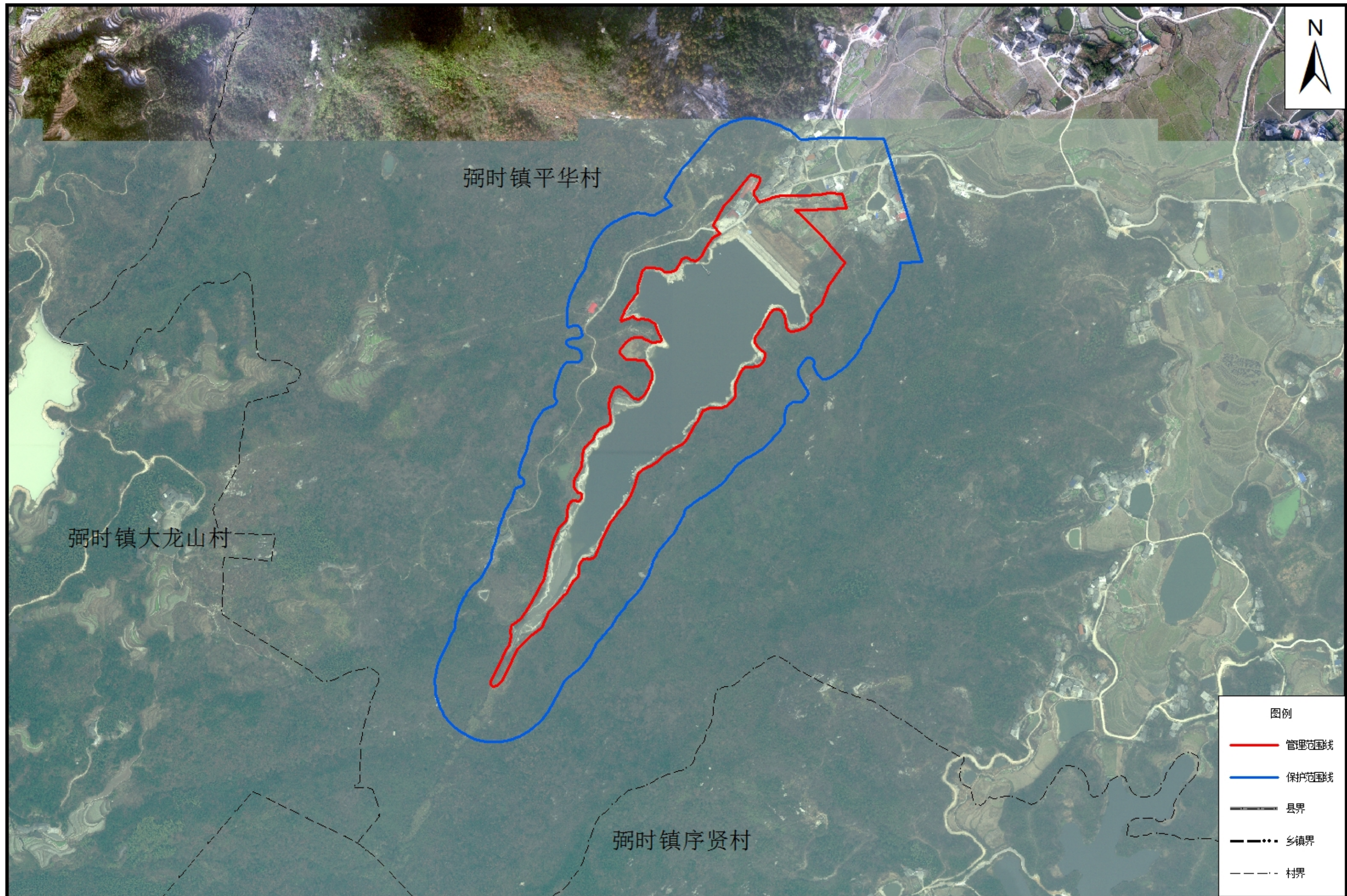
戴家洞水库管理与保护范围划界成果示意图



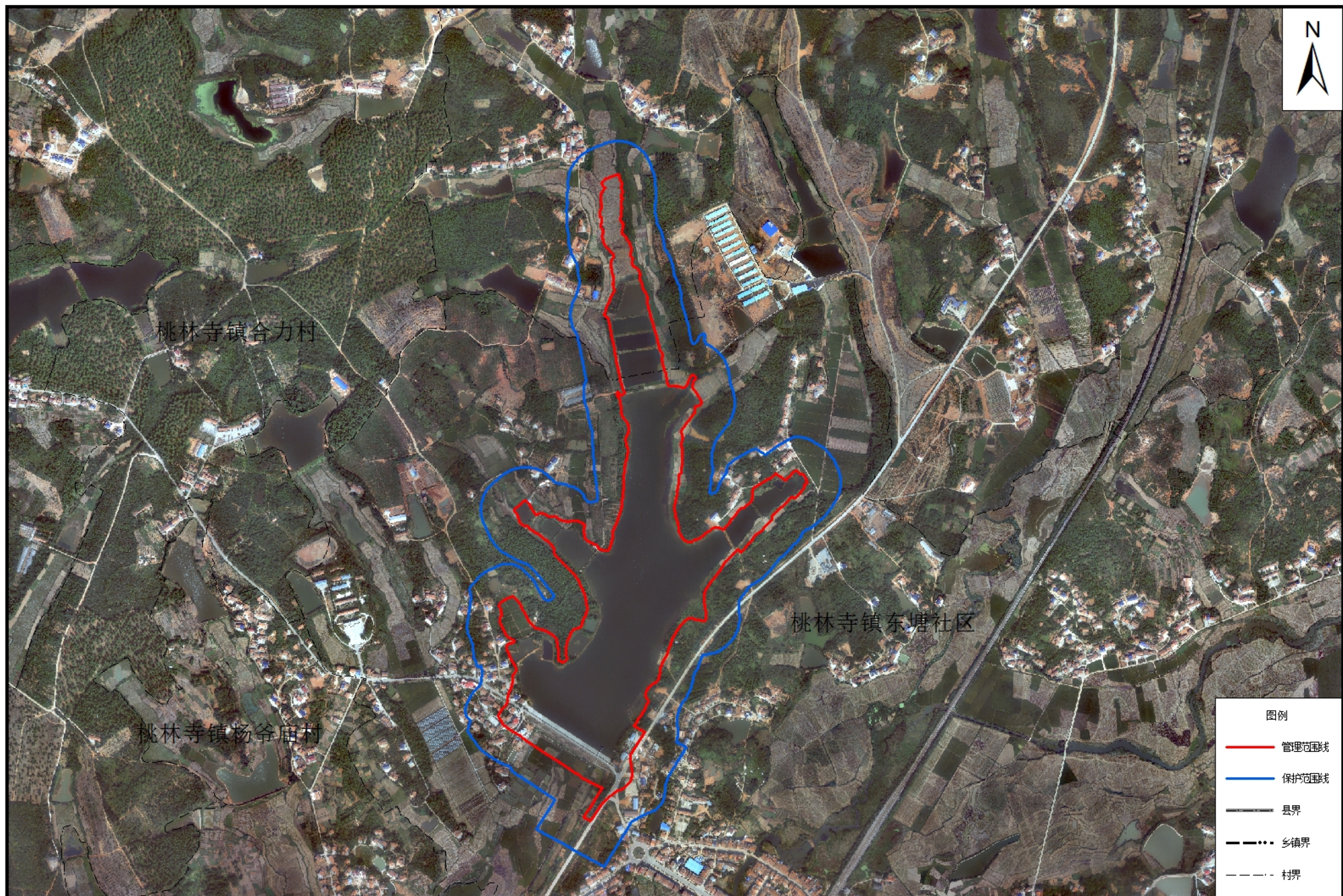
道冲水库管理与保护范围划界成果示意图



定里冲水库管理与保护范围划界成果示意图



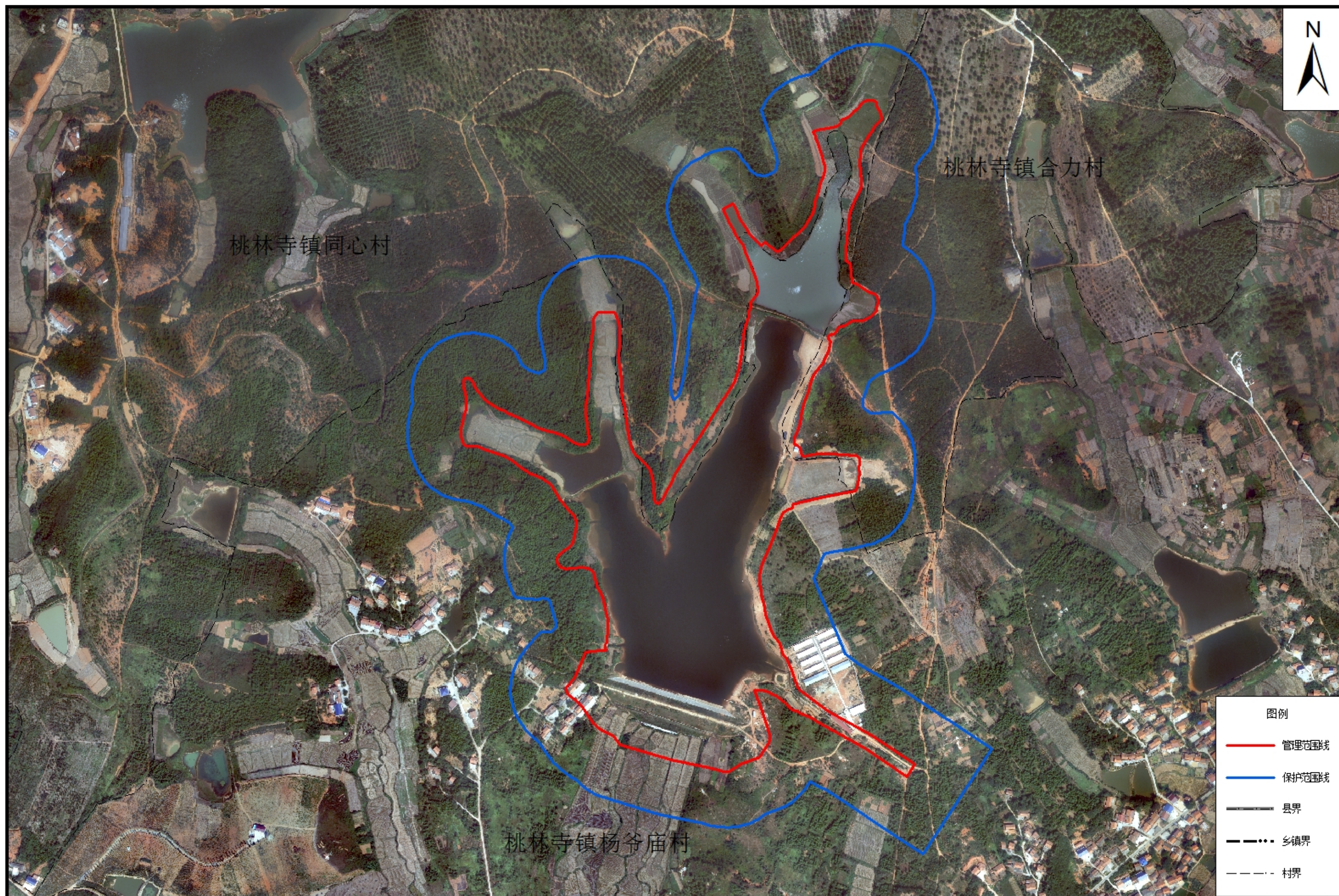
东风水库管理与保护范围划界成果示意图



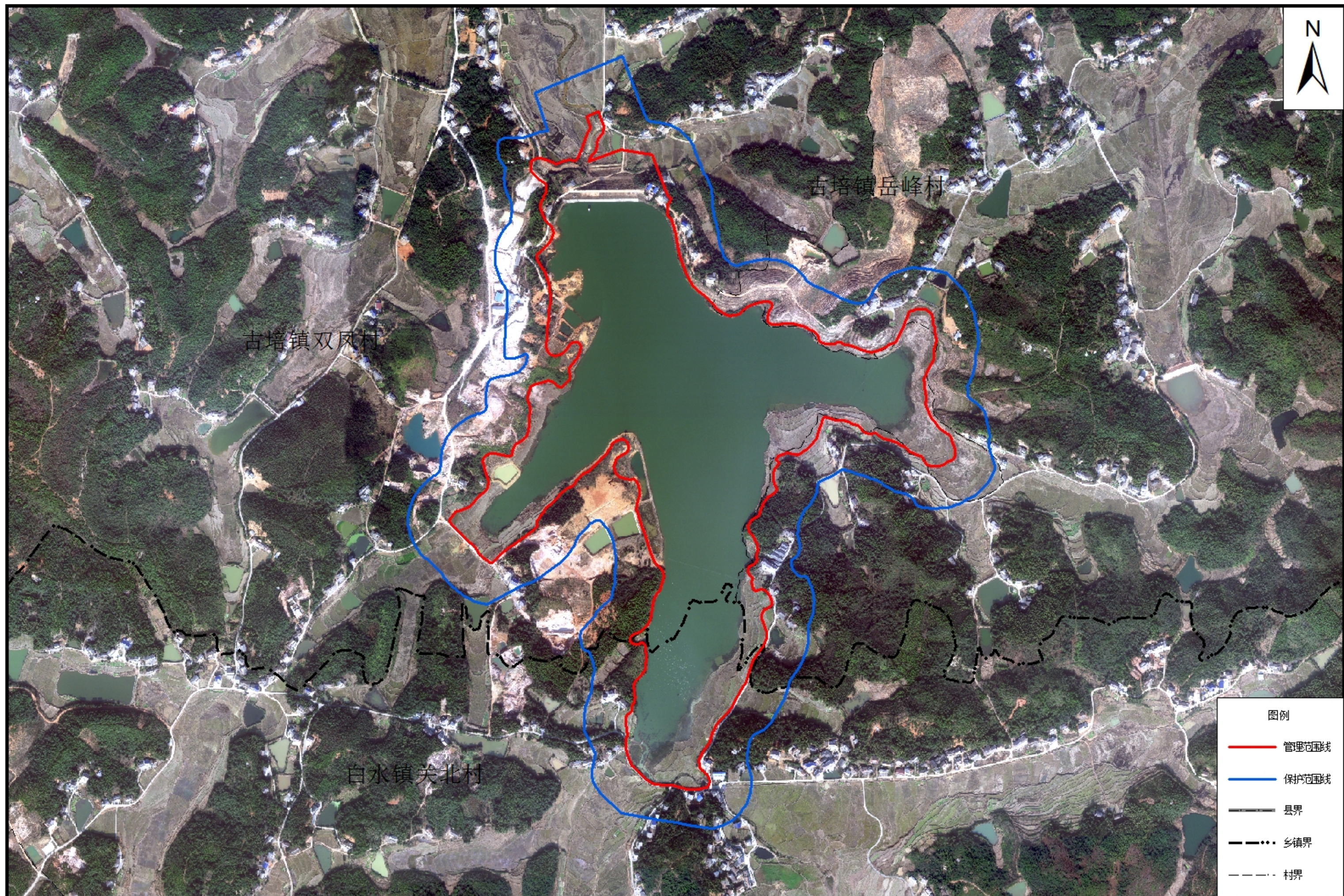
洞冲于水库管理与保护范围划界成果示意图



垵中水库管理与保护范围划界成果示意图



关山水库管理与保护范围划界成果示意图



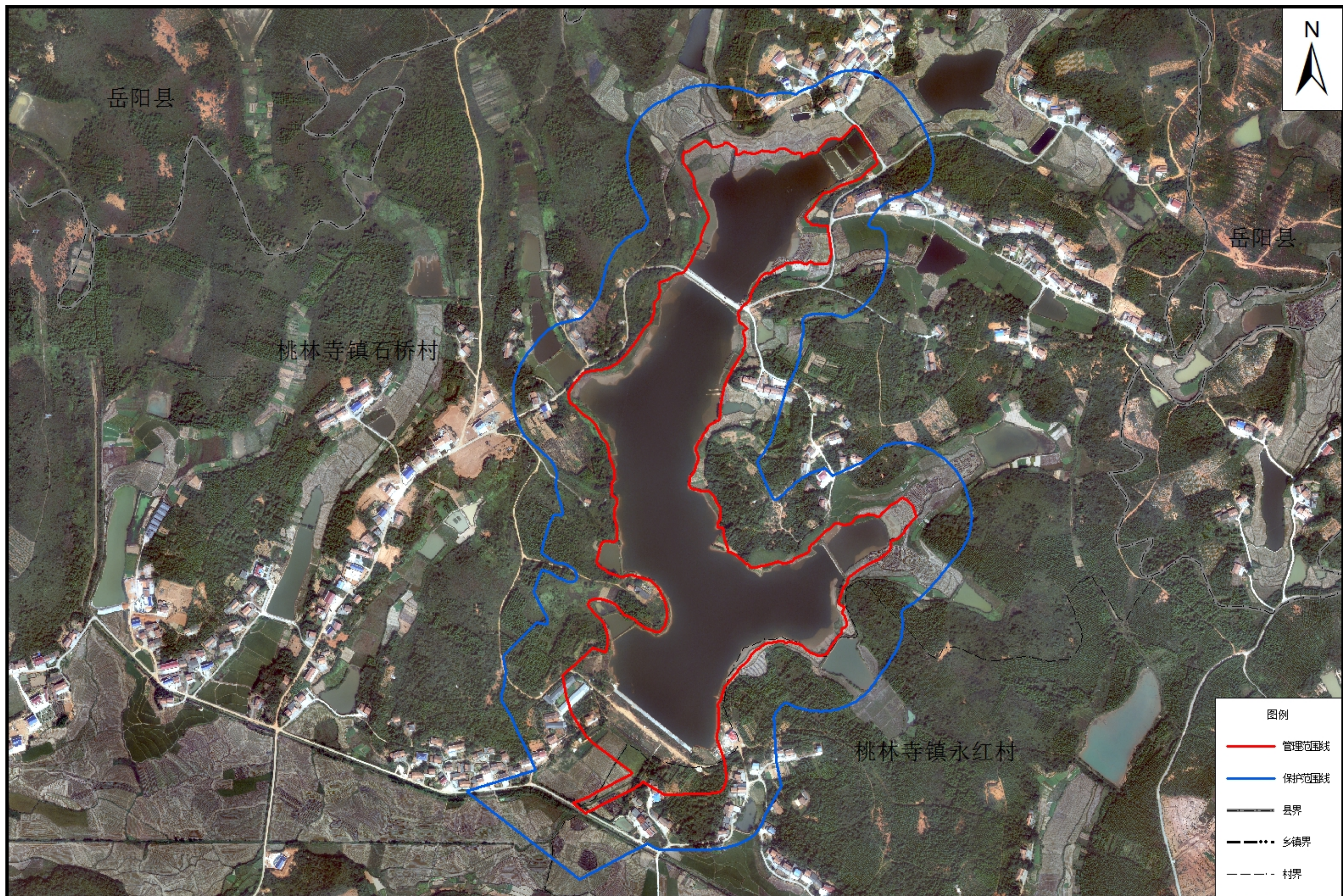
荷莲港水库管理与保护范围划界成果示意图



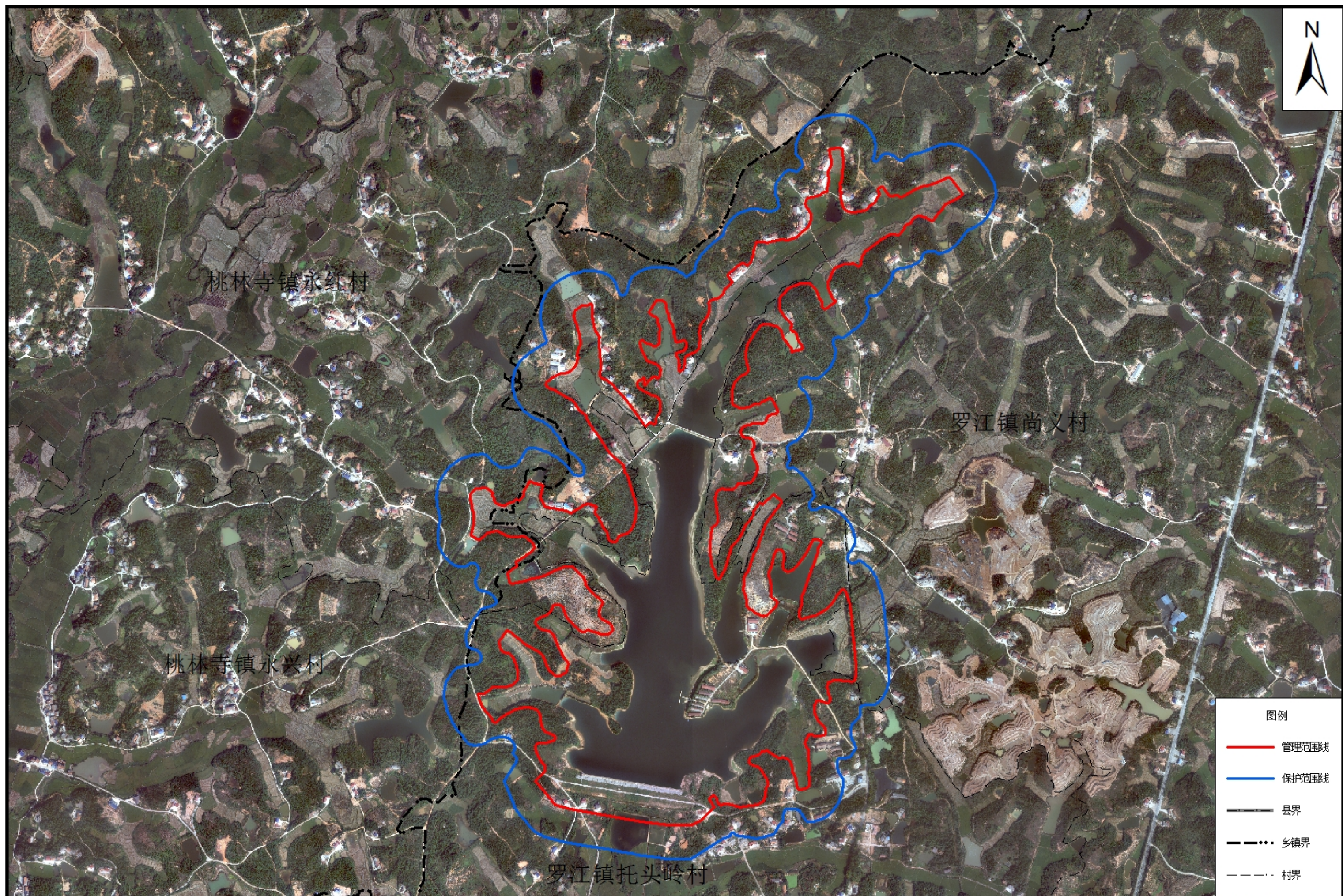
红旗水库管理与保护范围划界成果示意图



汨阳水库管理与保护范围划界成果示意图



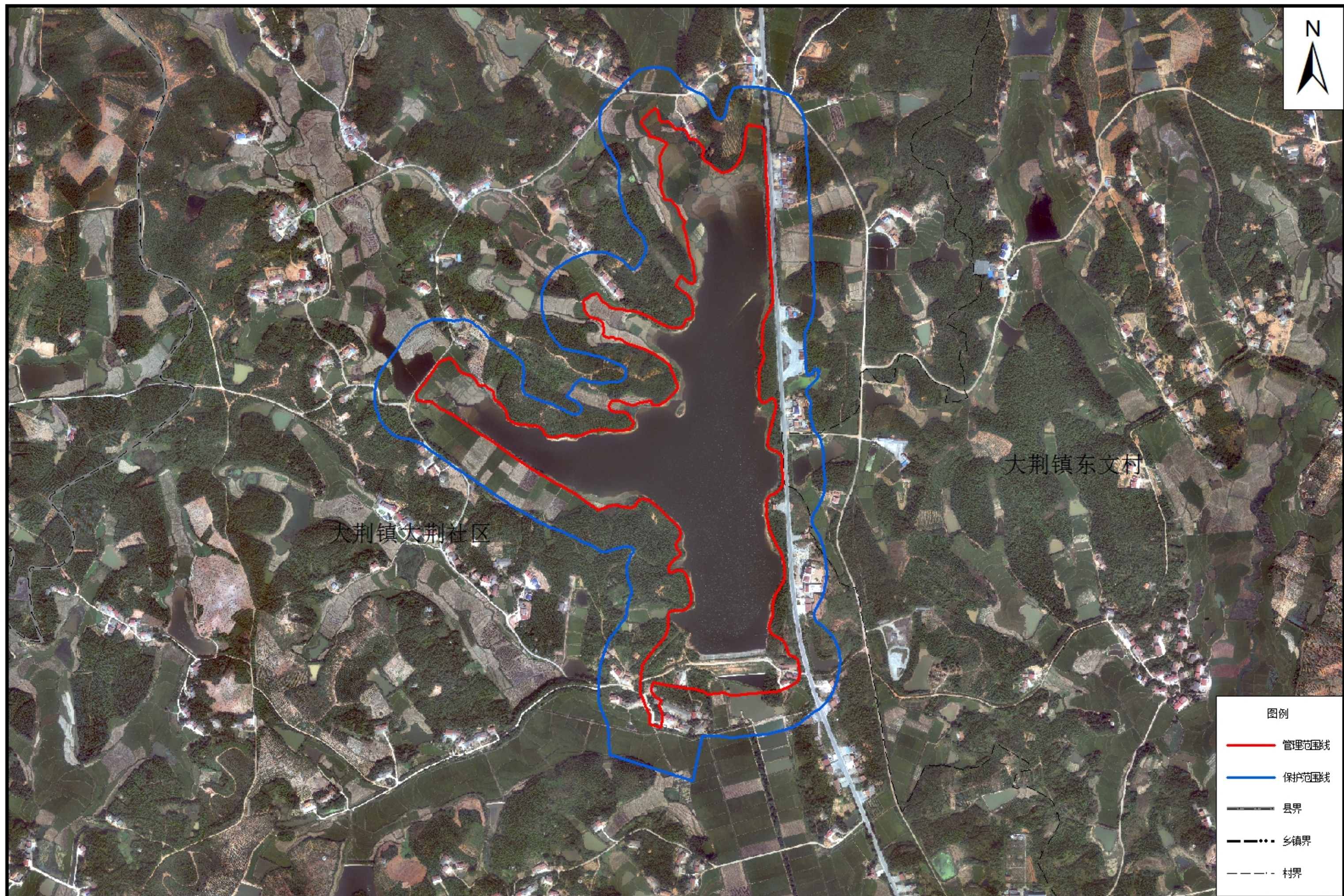
黄市水库管理与保护范围划界成果示意图



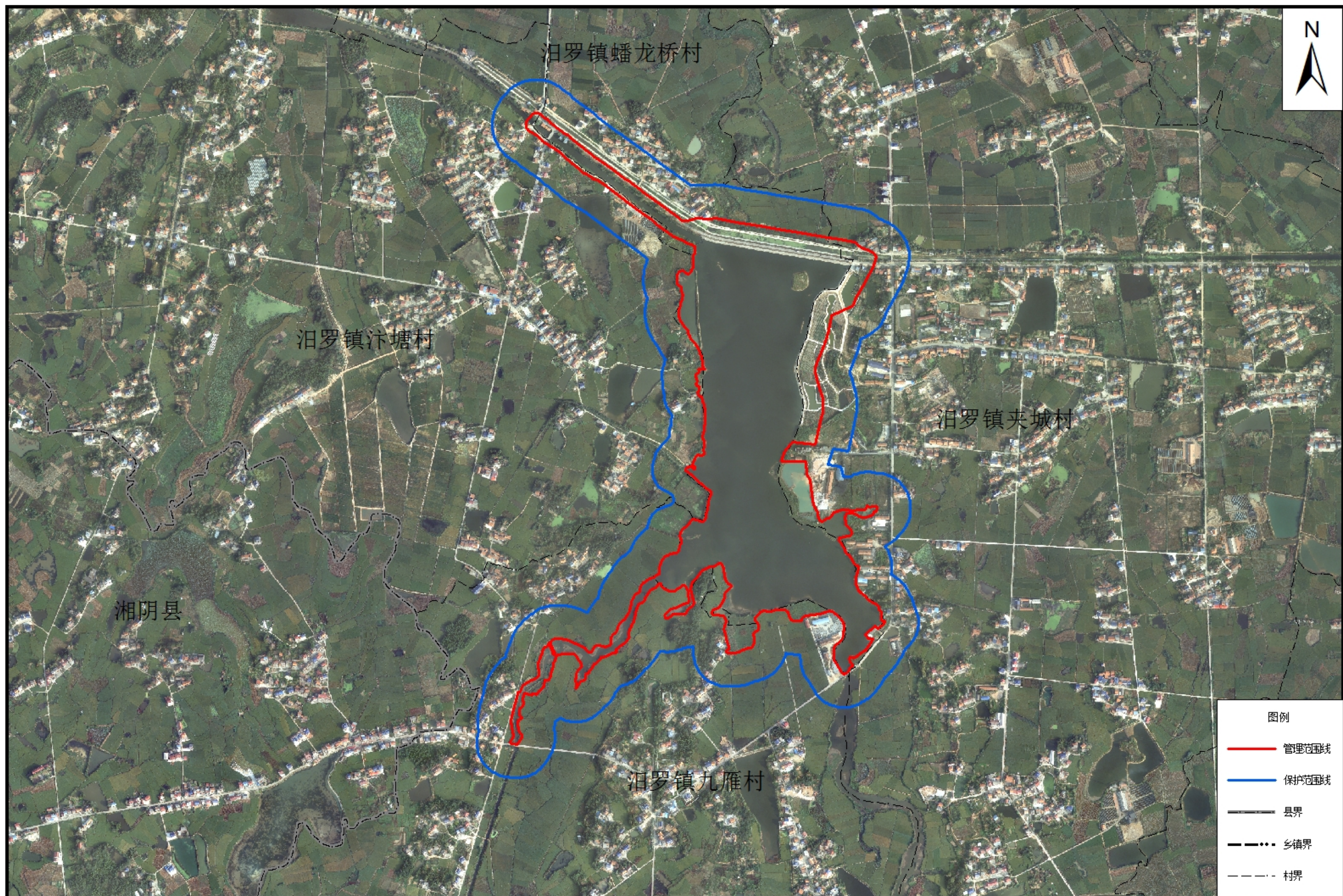
及时雨水库管理与保护范围划界成果示意图



界碑水库管理与保护范围划界成果示意图



九雁水库管理与保护范围划界成果示意图



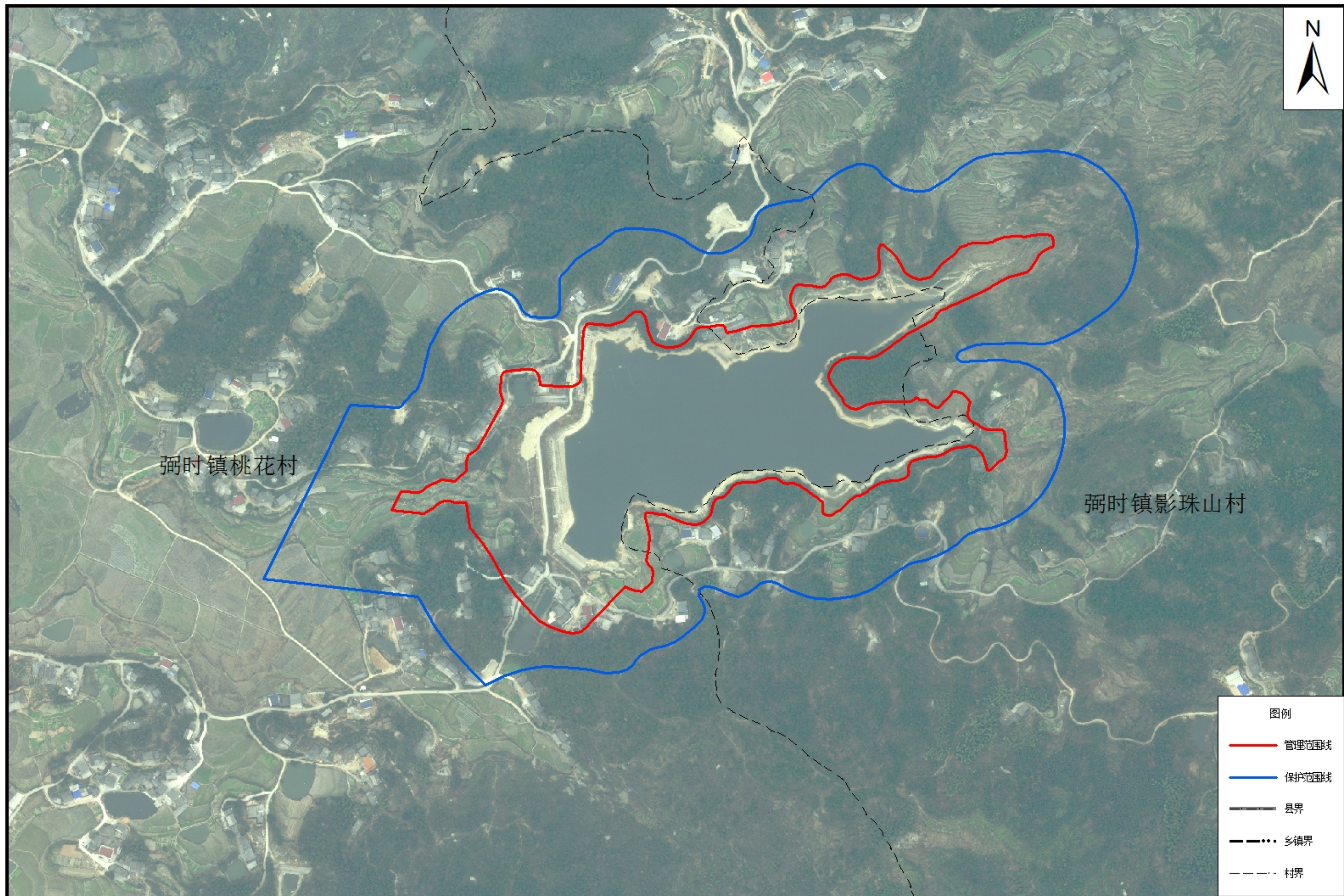
立新水库管理与保护范围划界成果示意图



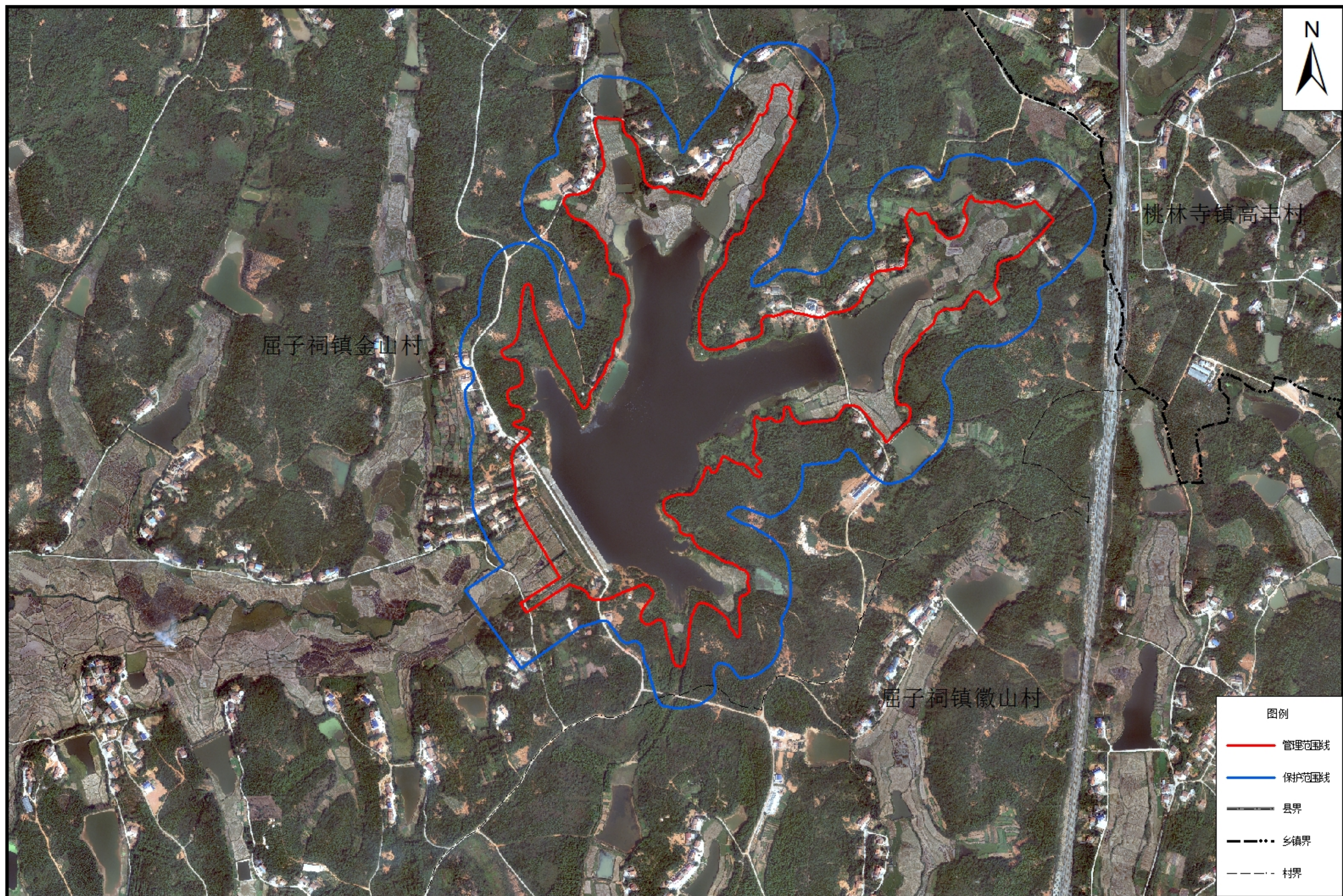
燎源水库管理与保护范围划界成果示意图



龙头坝水库管理与保护范围划界成果示意图



吕仙水库管理与保护范围划界成果示意图



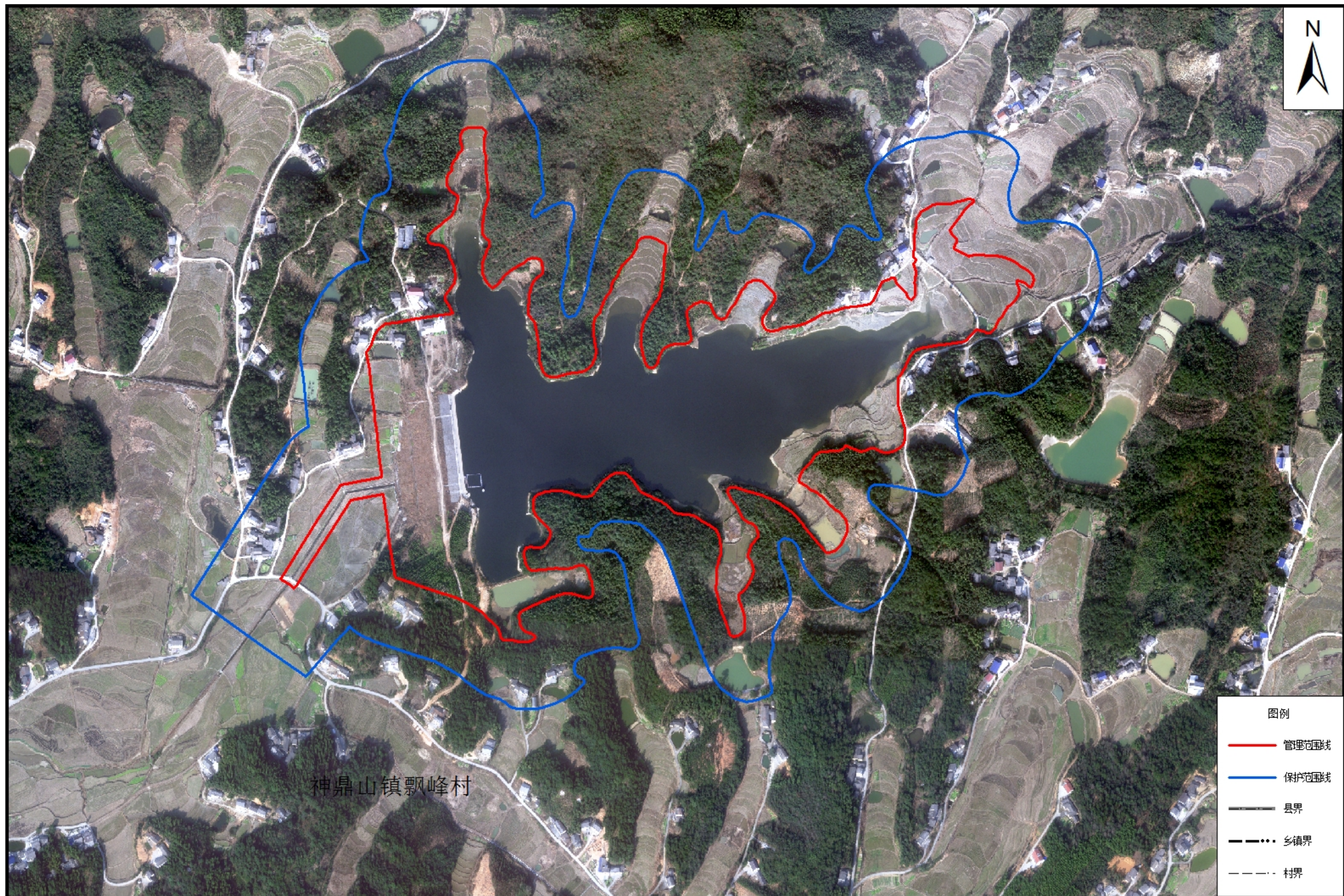
南林水库管理与保护范围划界成果示意图



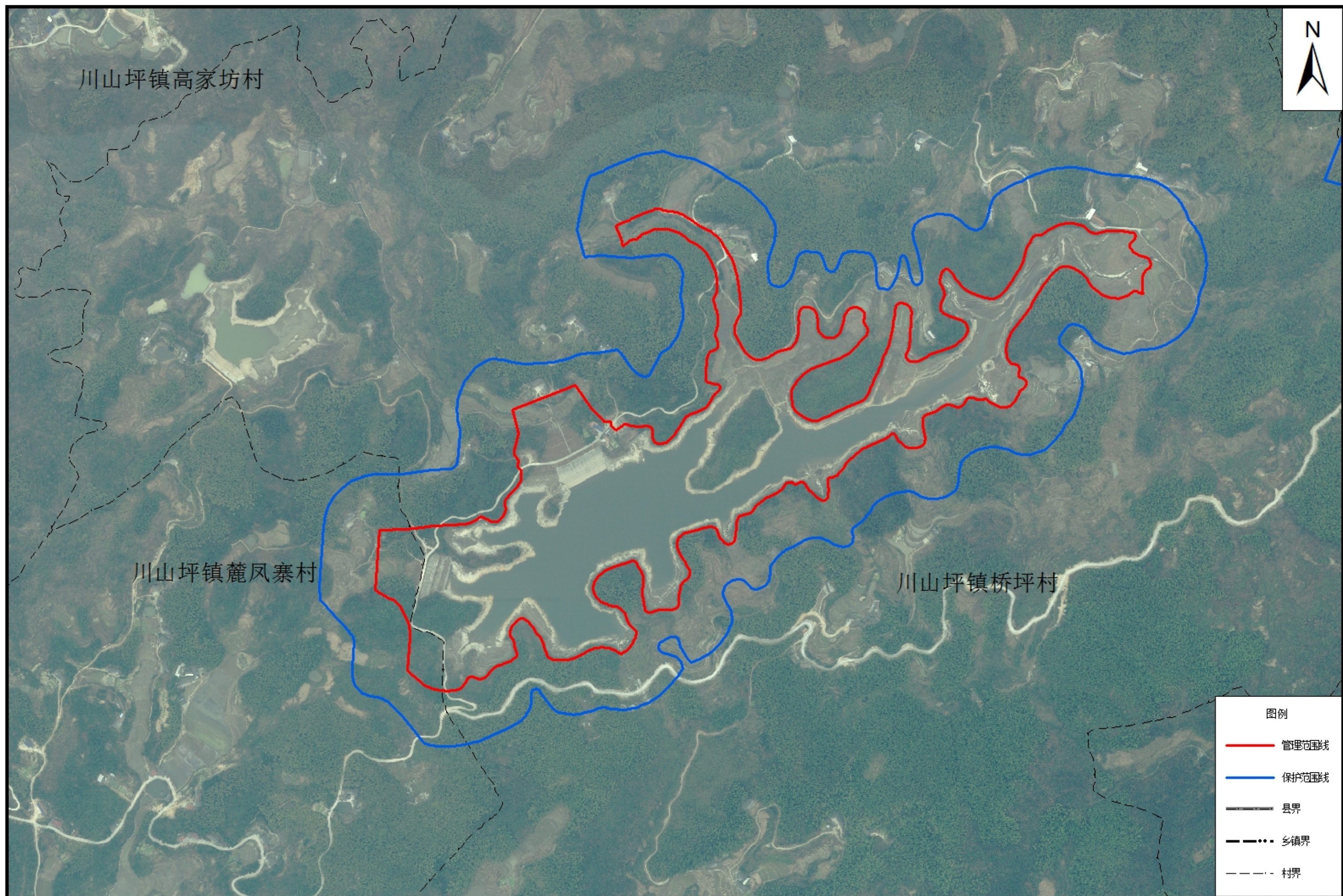
垵塘水库管理与保护范围划界成果示意图



飘峰水库管理与保护范围划界成果示意图



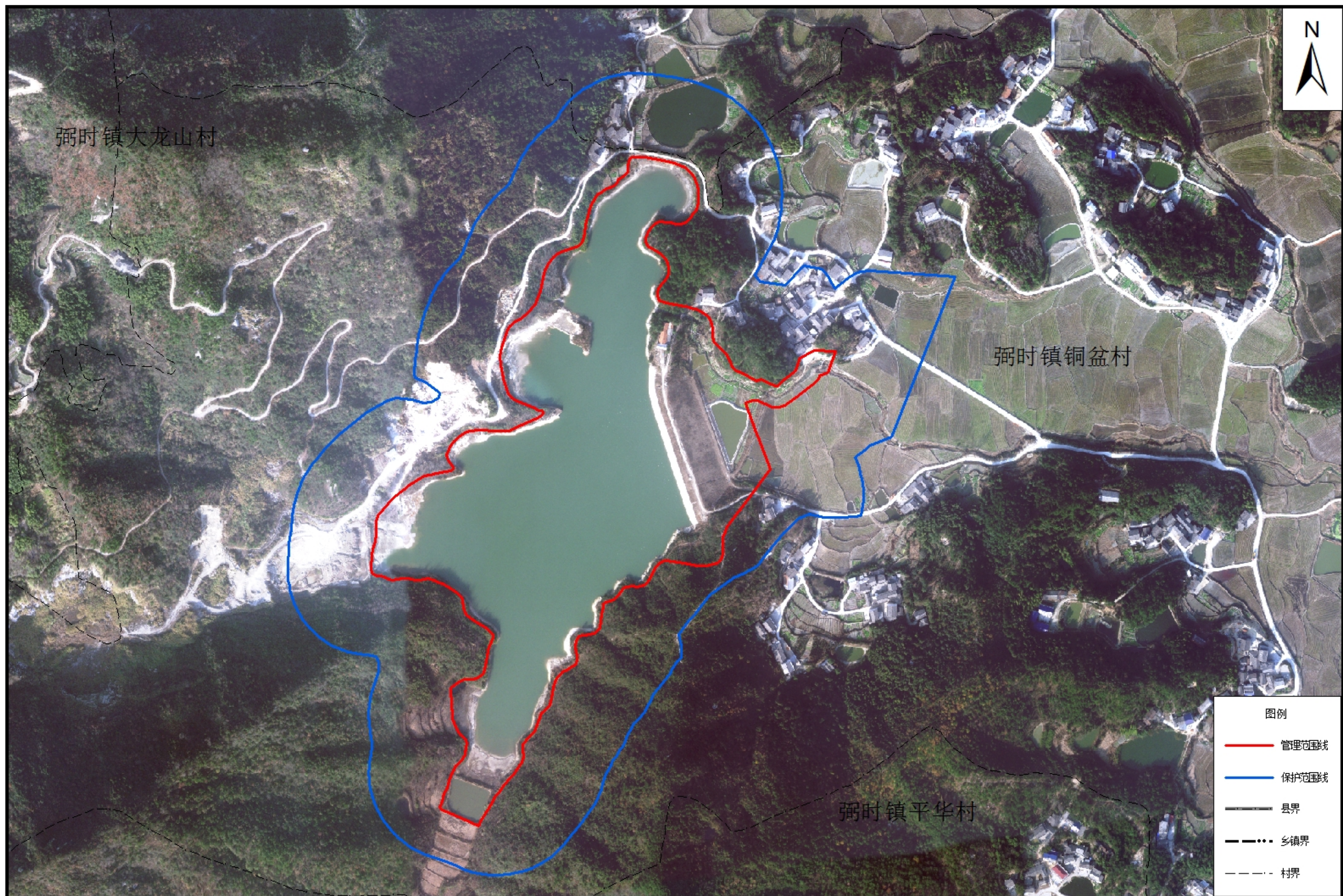
桥坪水库管理与保护范围划界成果示意图



青坑水库管理与保护范围划界成果示意图



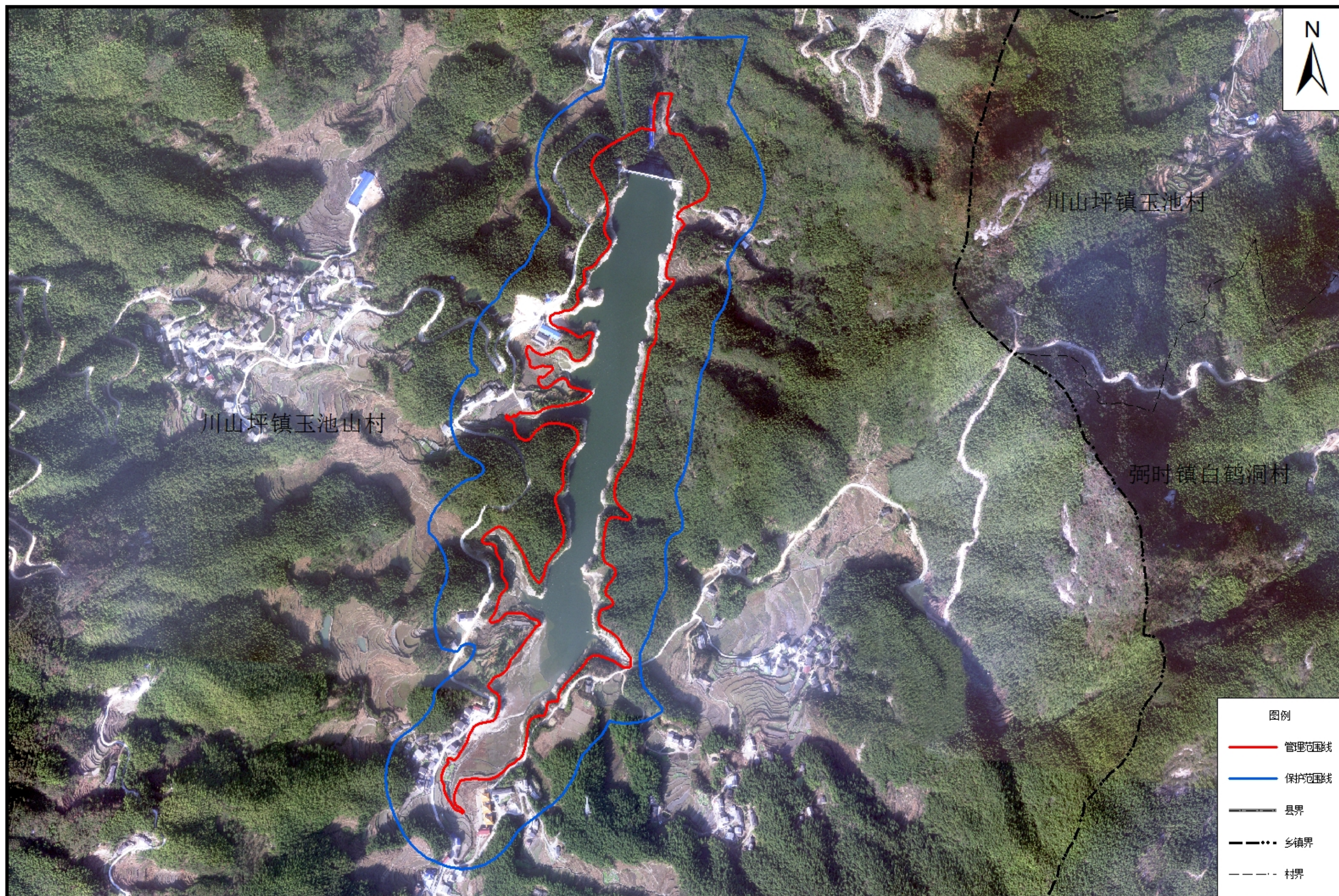
上游水库管理与保护范围划界成果示意图



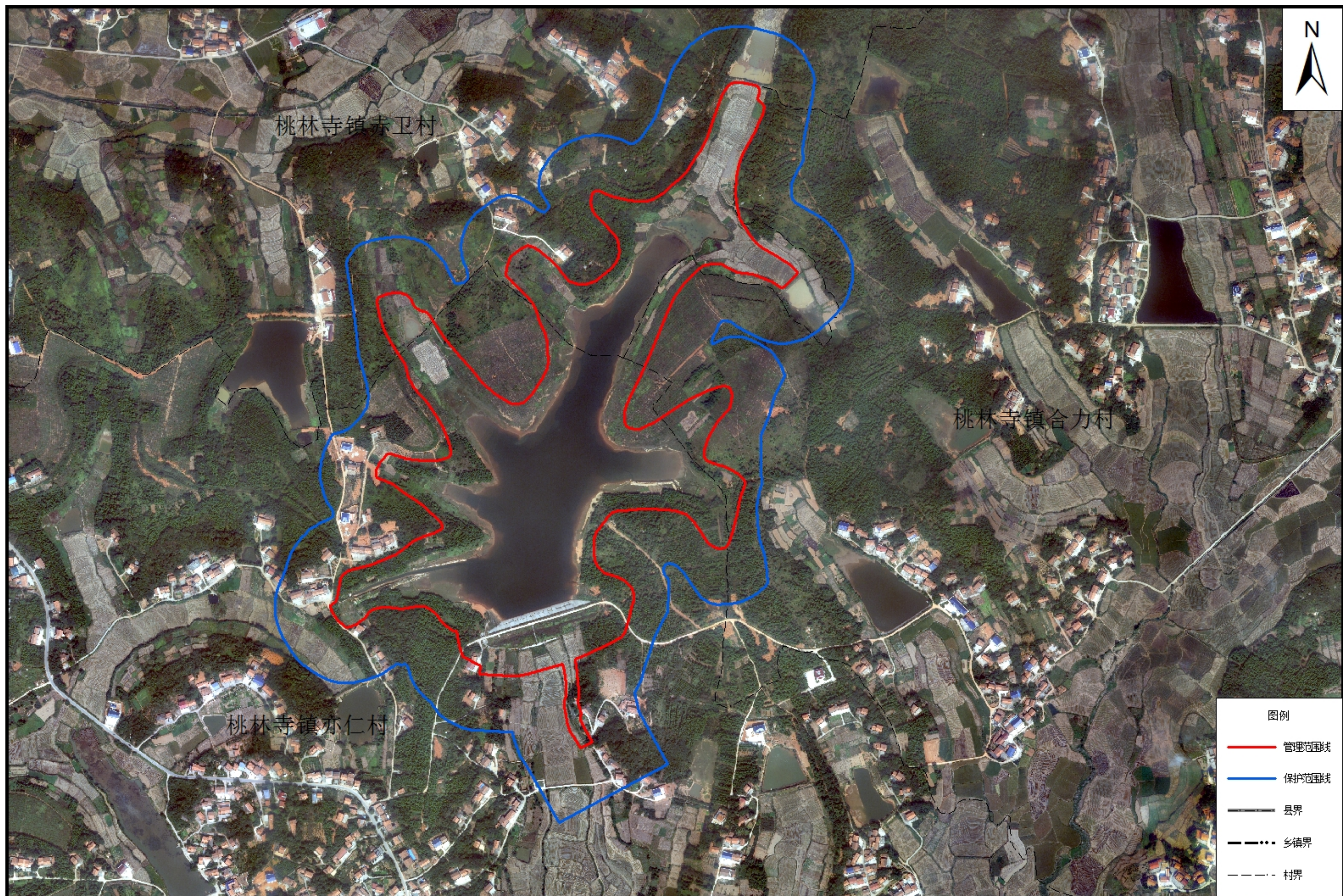
团结水库管理与保护范围划界成果示意图



望塔水库管理与保护范围划界成果示意图



西林水库管理与保护范围划界成果示意图



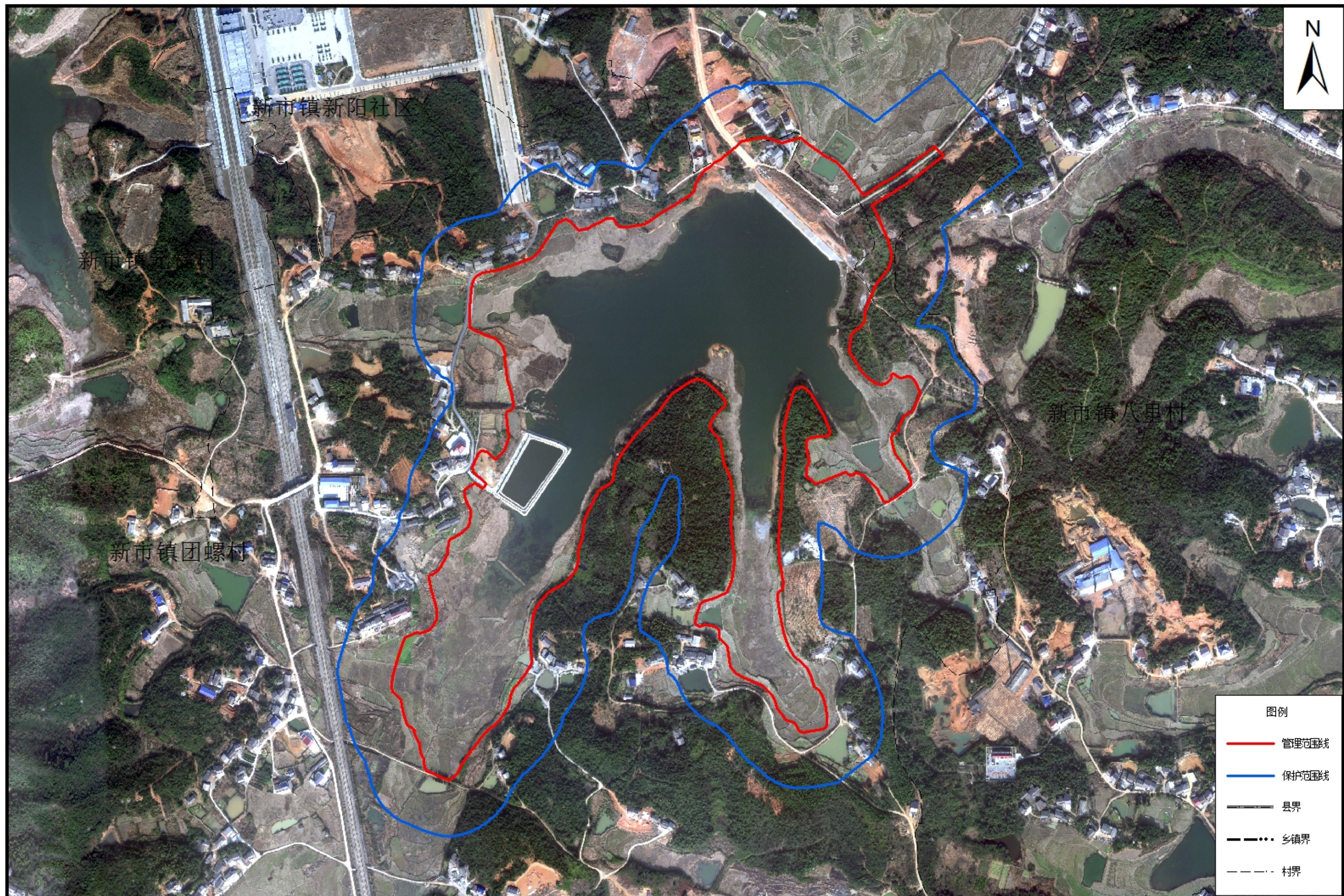
向阳花水库管理与保护范围划界成果示意图



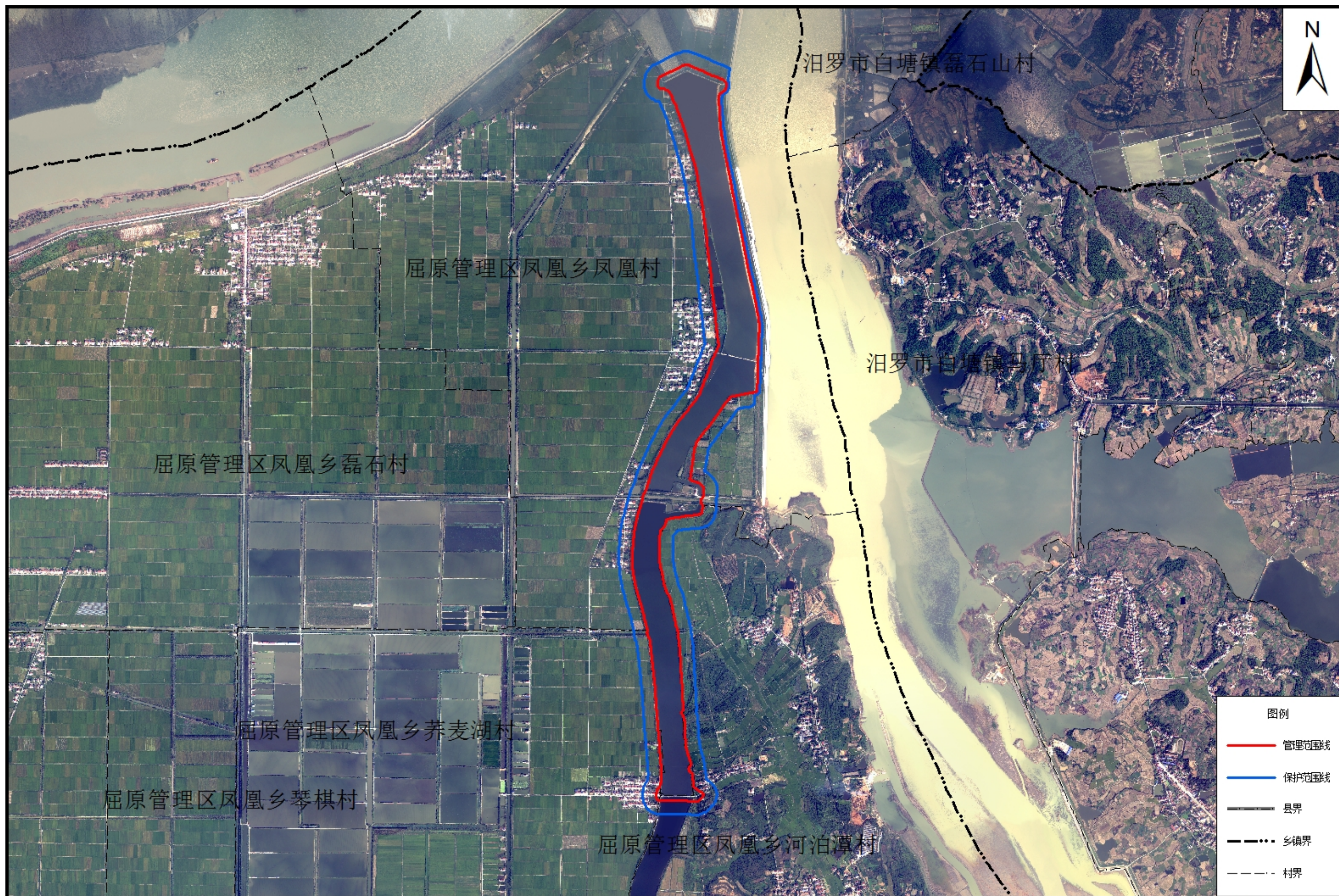
小暑洞水库管理与保护范围划界成果示意图



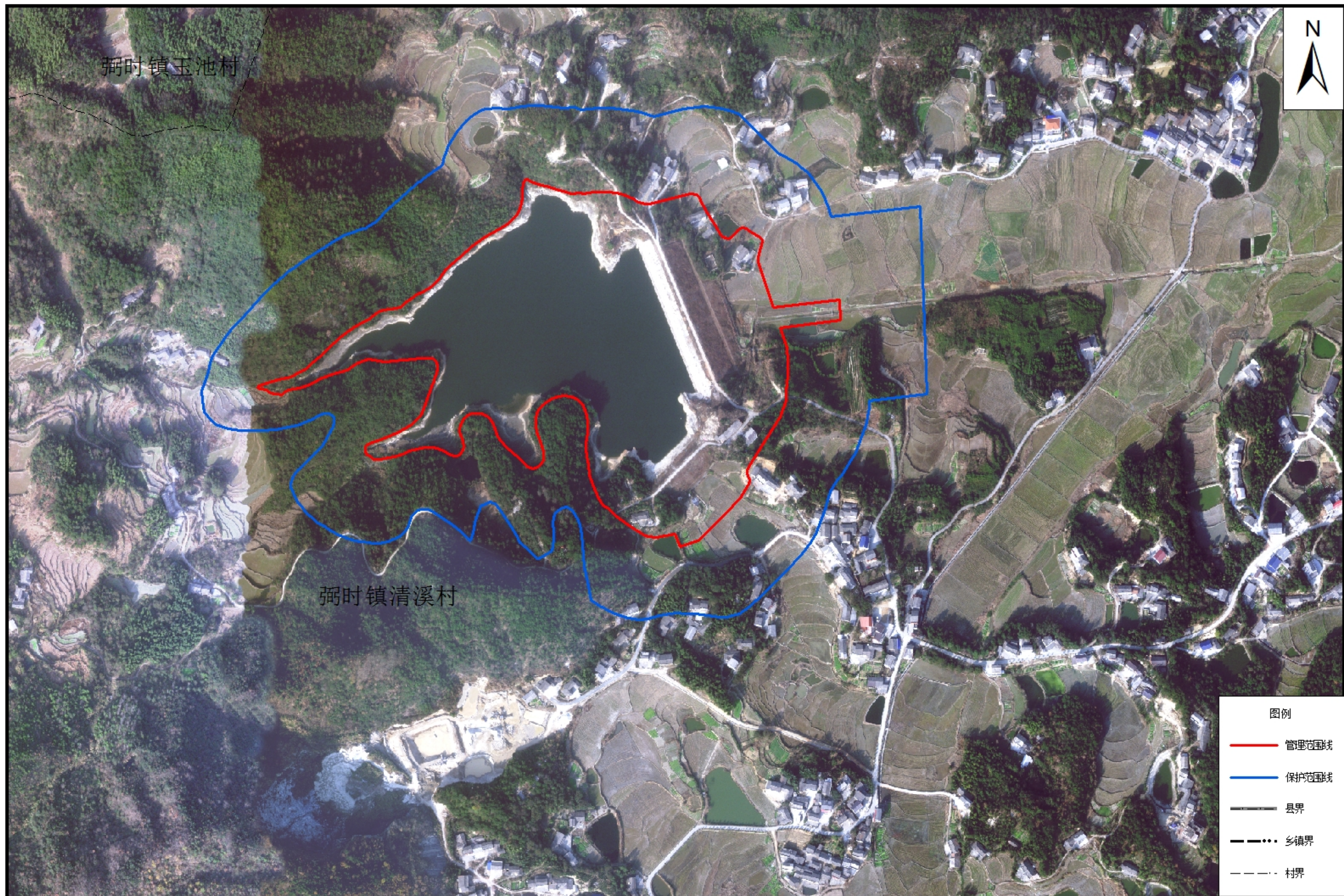
星火水库管理与保护范围划界成果示意图



永丰水库管理与保护范围划界成果示意图



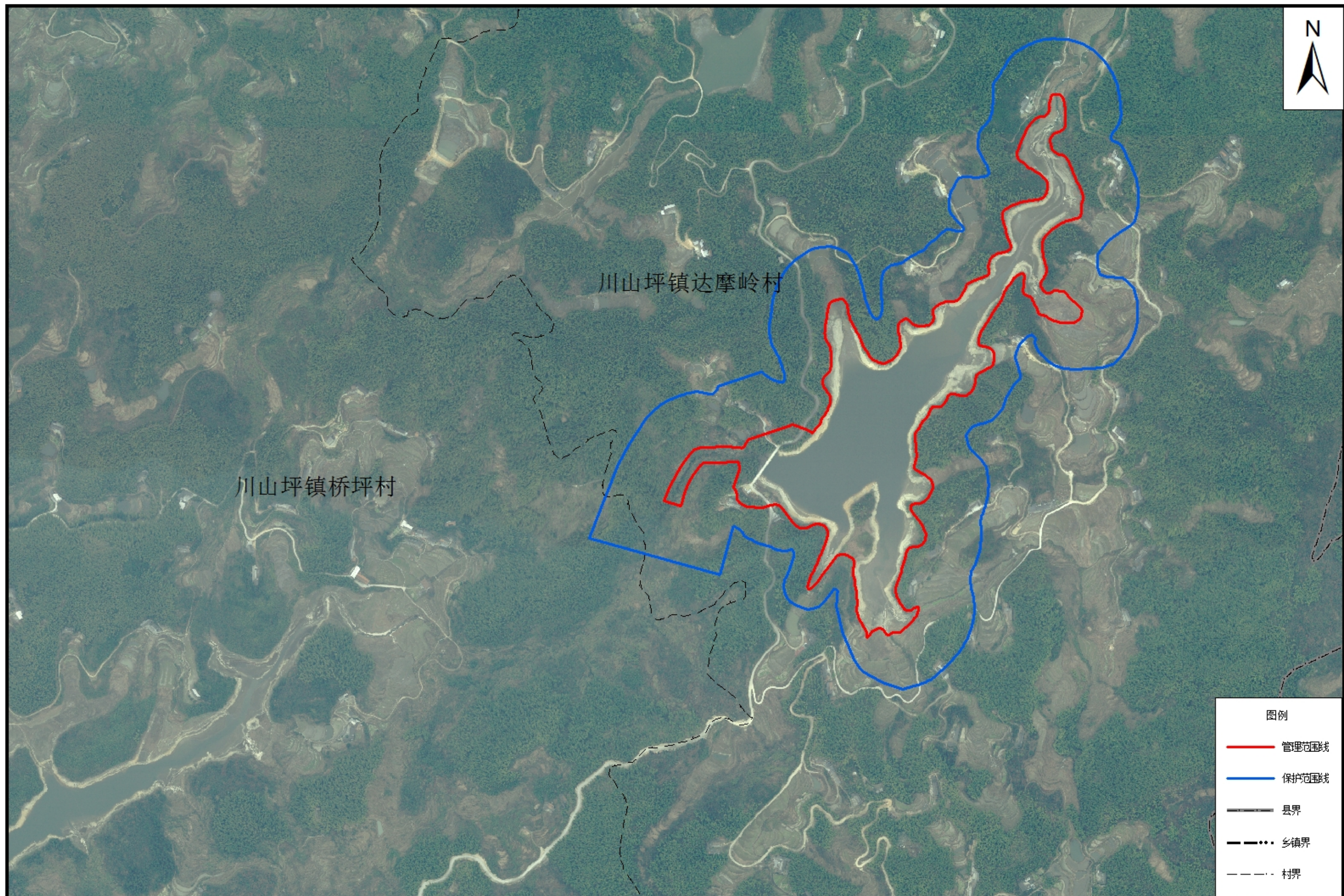
跃进水库管理与保护范围划界成果示意图



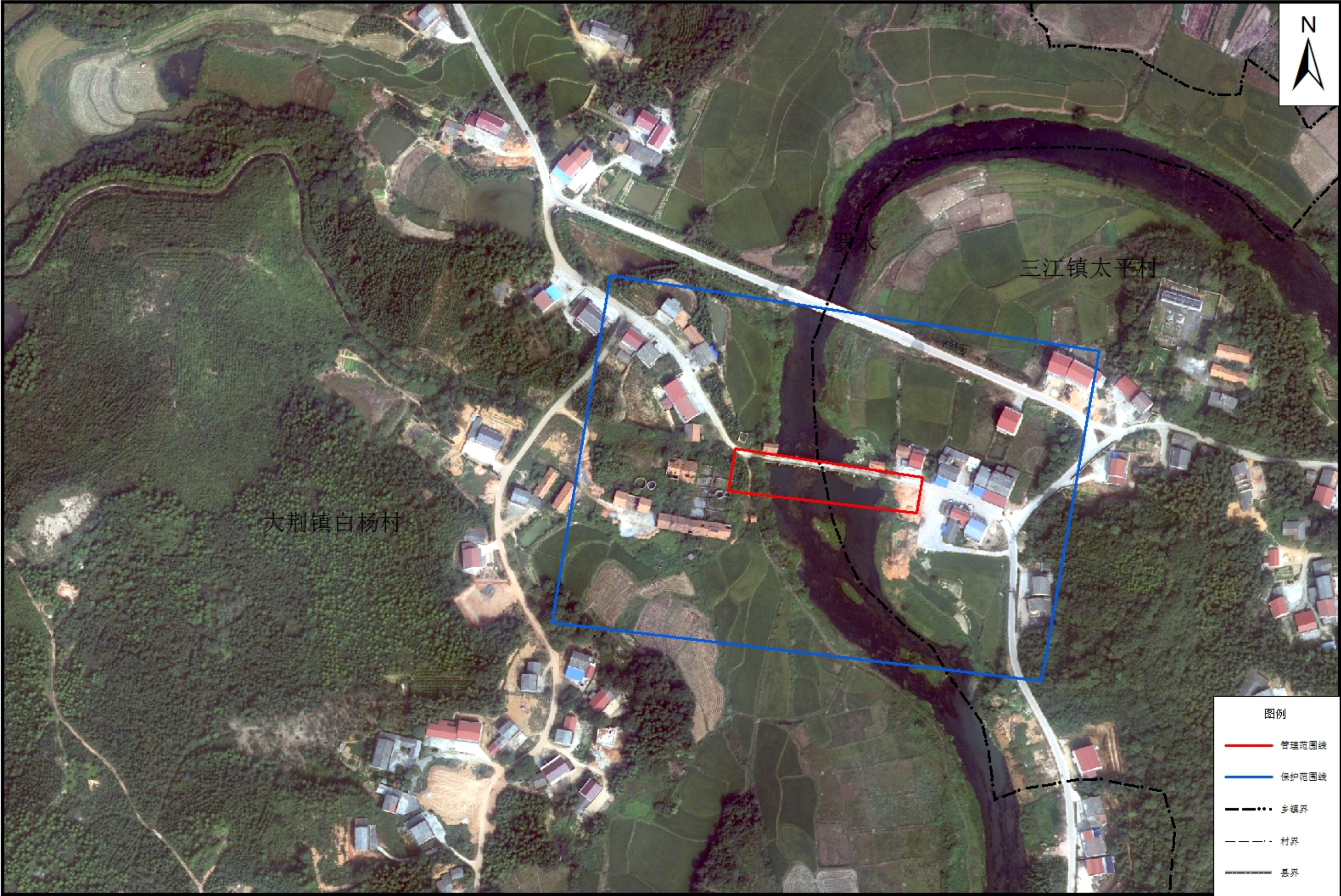
智源洞水库管理与保护范围划界成果示意图



梓洞水库管理与保护范围划界成果示意图



官仲村狮形山闸管理与保护范围划界成果示意图



批准单位：汨罗市人民政府 审核单位：湖南省水利厅、湖南省自然资源厅 审查单位：汨罗市水利局、汨罗市自然资源局
2000国家大地坐标系，中央经线114度
1985国家高程基准

1:2000

制图单位：湖南省国土资源规划院

双托村鲁狮闸管理与保护范围划界成果示意图



堤防管理总站营田闸管理与保护范围划界成果示意图



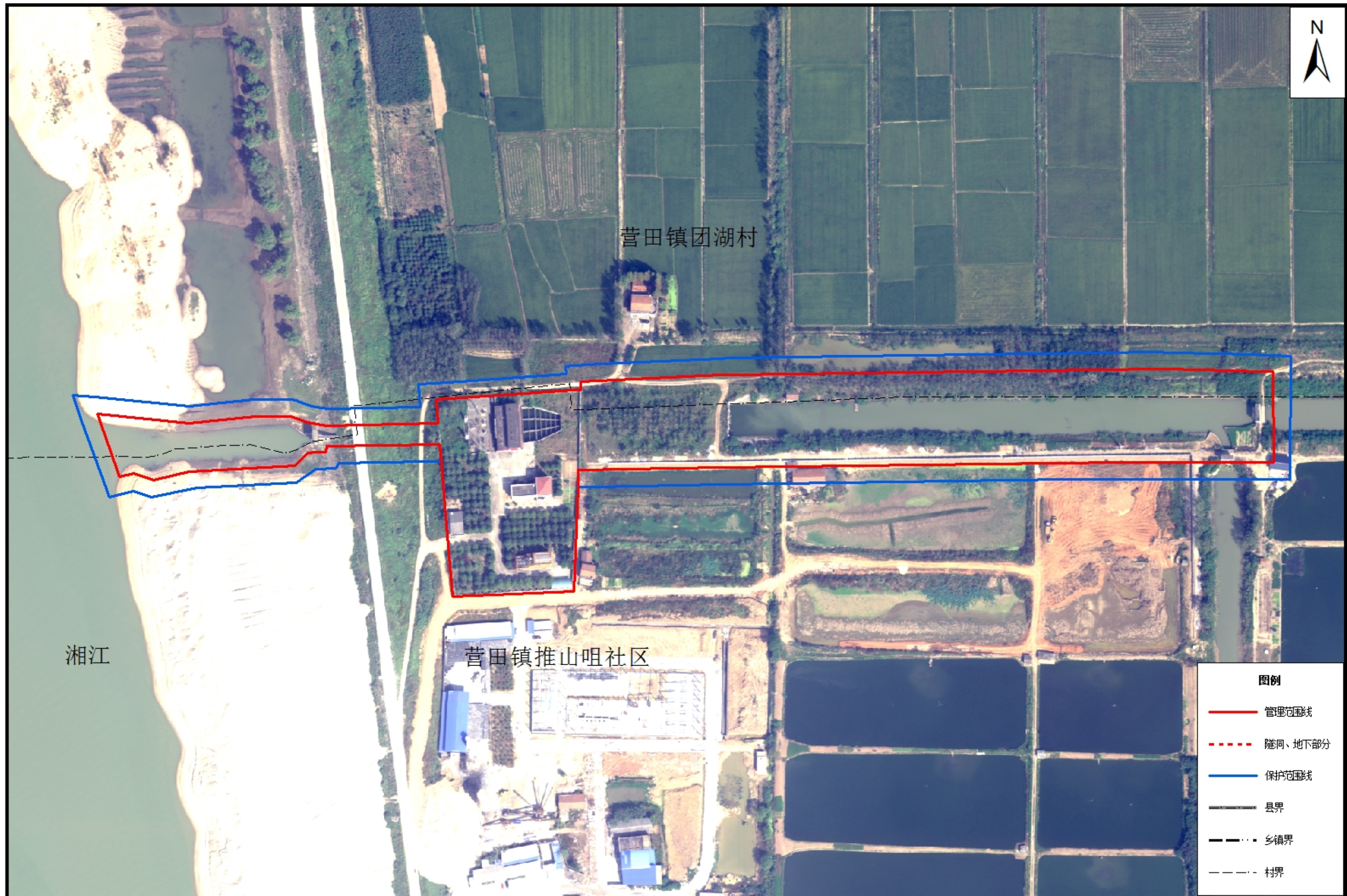
电力排灌总站磊石电排-泵站工程管理与保护范围划界成果示意图



电力排灌总站青港电排-泵站工程管理与保护范围划界成果示意图



电力排灌总站推山咀电排-泵站工程管理与保护范围划界成果示意图



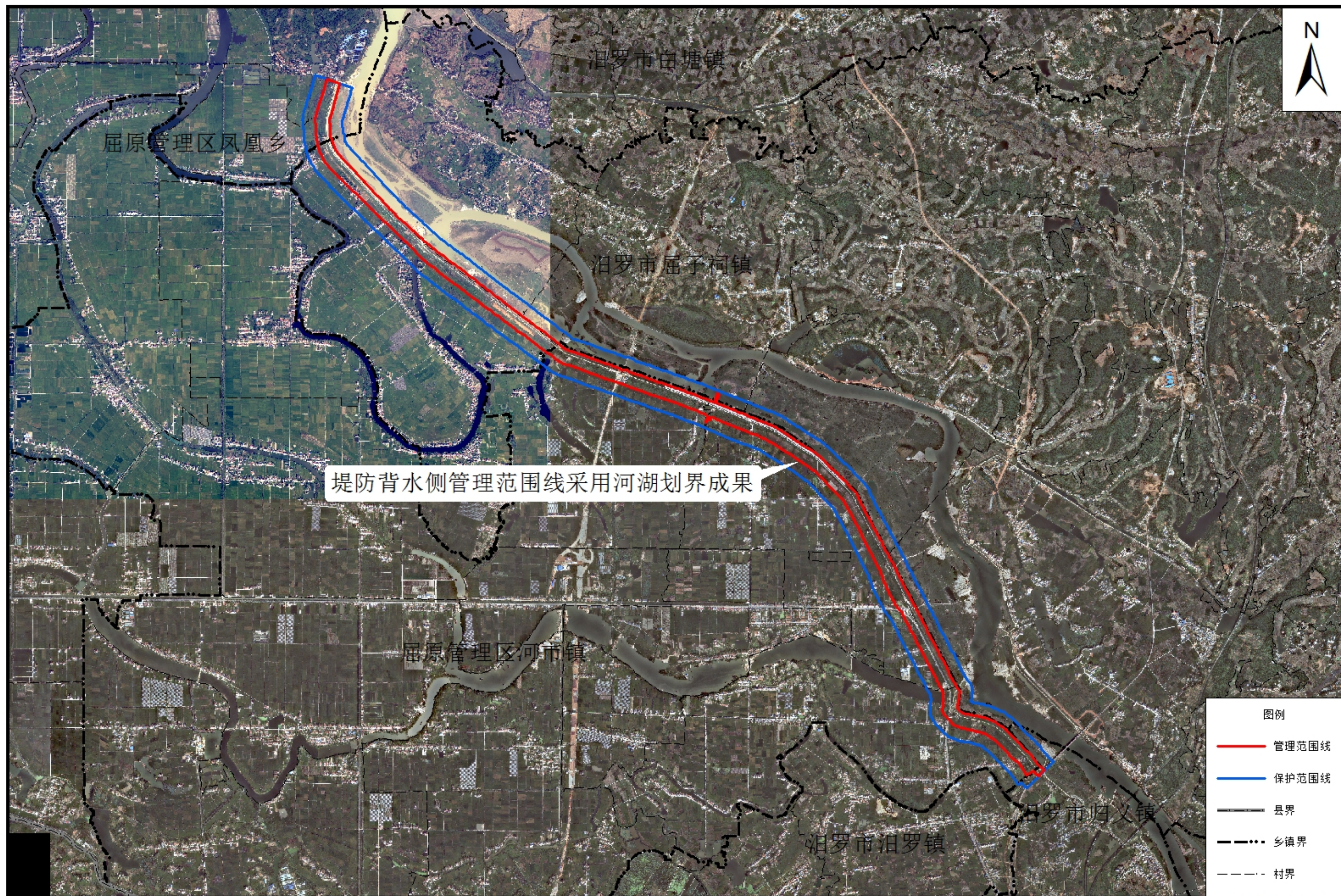
长山村长山-泵站工程管理与保护范围划界成果示意图



八里堤管理与保护范围划界成果示意图



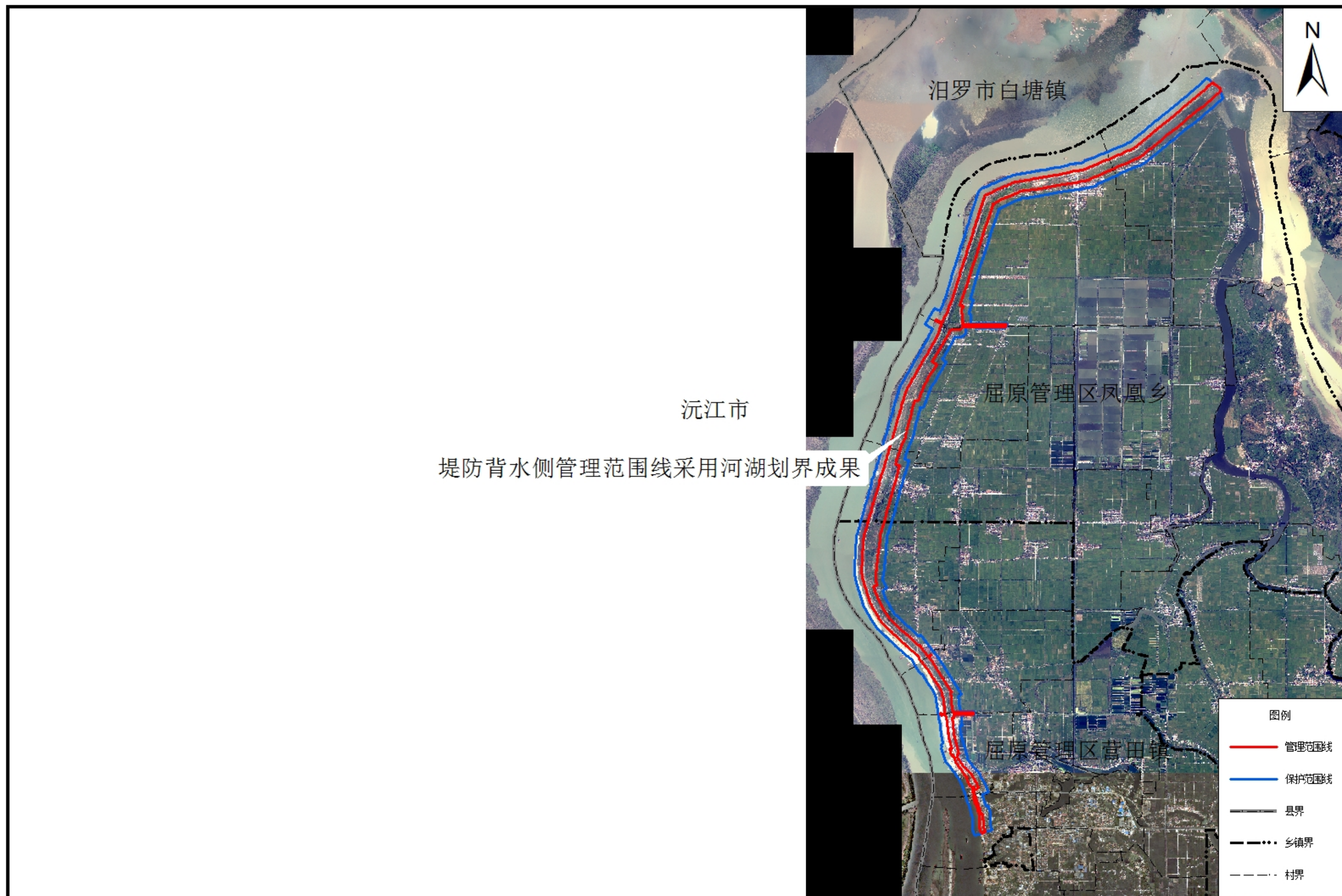
东大堤管理与保护范围划界成果示意图



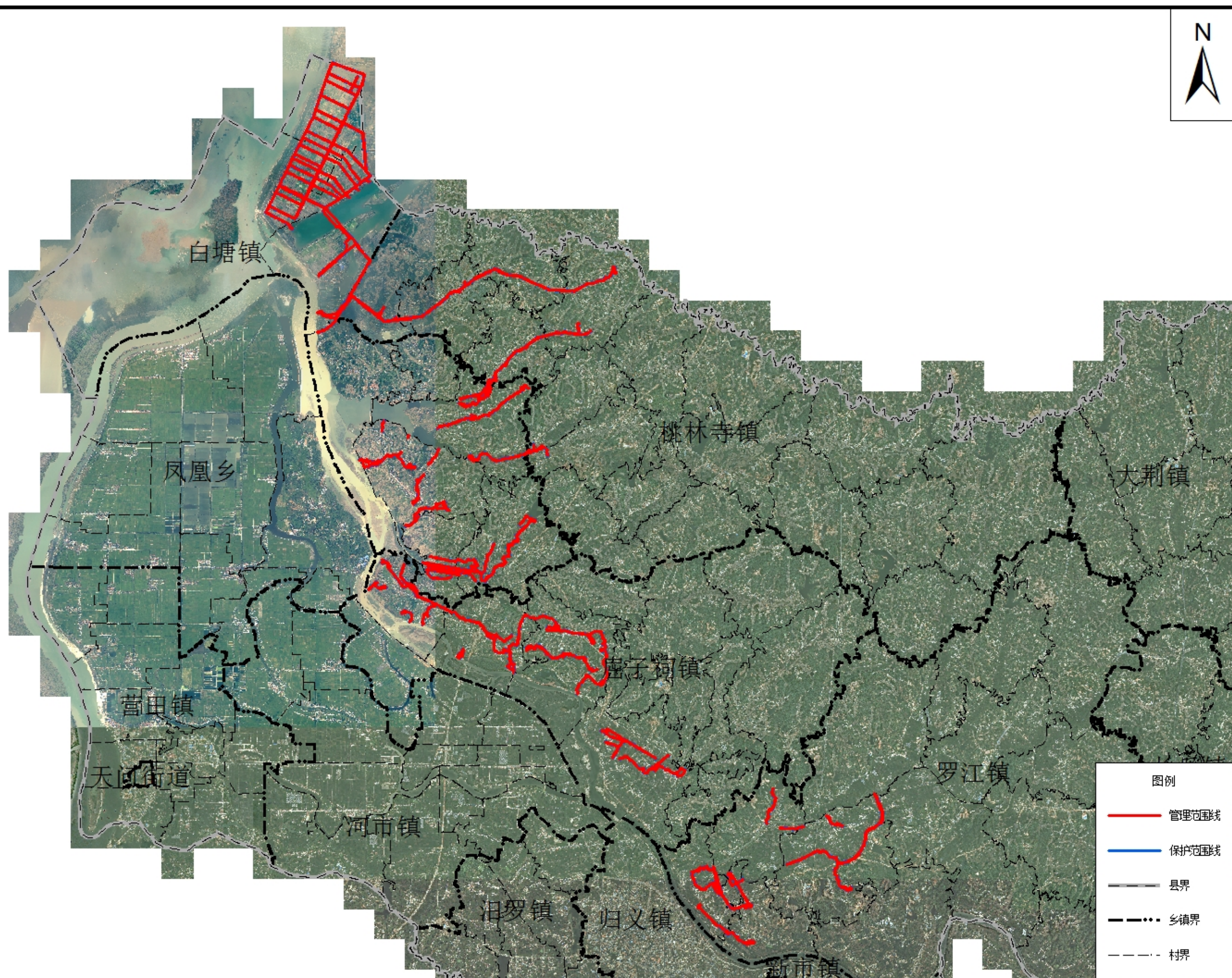
屈原垸百丈大堤管理与保护范围划界成果示意图



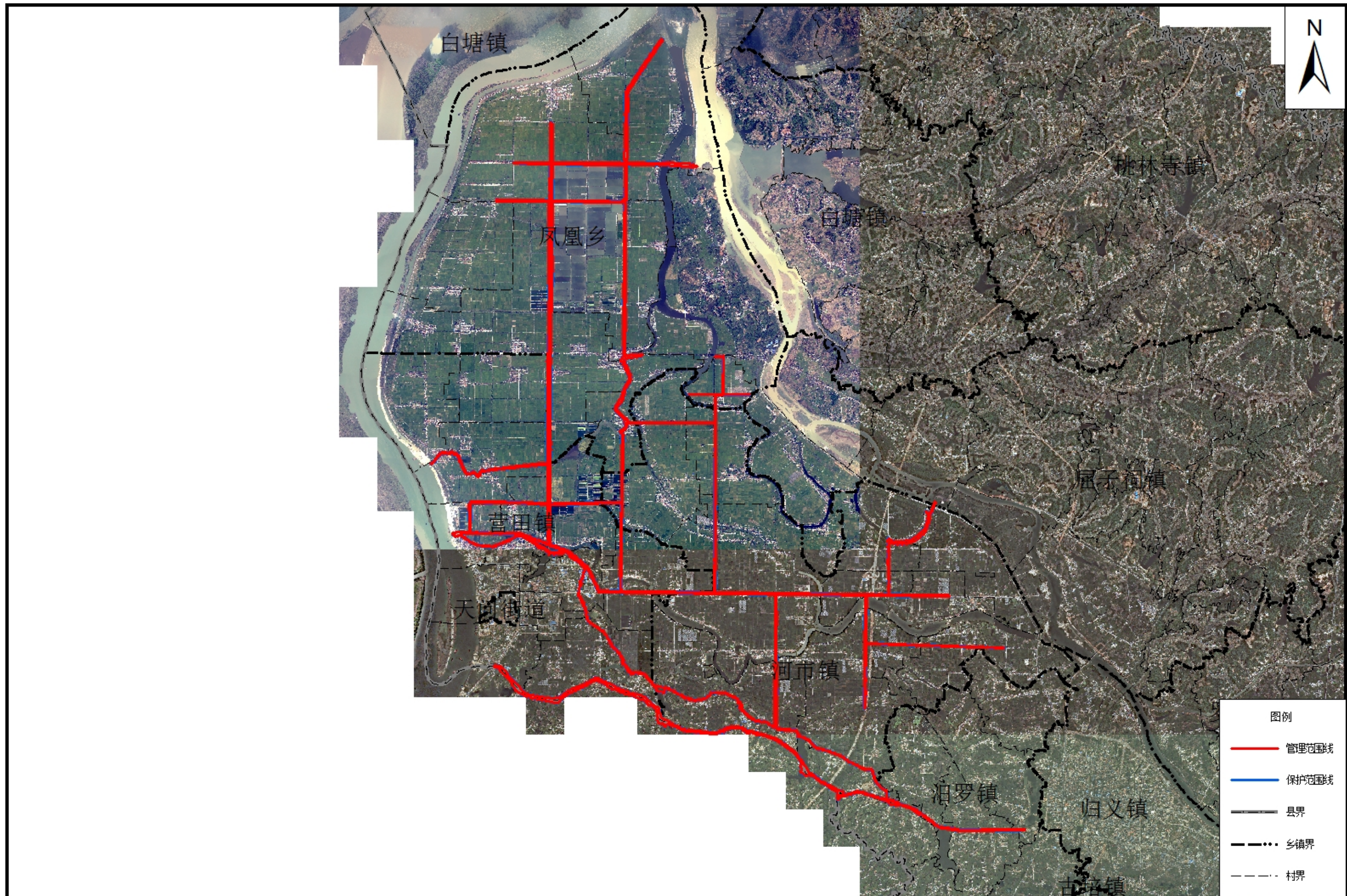
西大堤管理与保护范围划界成果示意图



汨罗江灌区管理与保护范围划界成果示意图



屈原灌区管理与保护范围划界成果示意图



向兰灌区管理与保护范围划界成果示意图

